

INFORMACJA O PUNKTACH OSNOWY GEODEZYJNEJ

Numer punktu:		<i>Rodzaj wysoko ci:</i>	
<i>Stary nr pkt:</i>	2222-556	<i>Punkt odn. wys.:</i>	
<i>Nazwa:</i>		<i>Opis topograficzny:</i>	NIE POSIADA
<i>Głowica:</i>		<i>Protokół przekazania:</i>	
<i>Stan:</i>	brak danych	<i>Numer GEOS:</i>	
<i>Szczeg. typ stab.:</i>	słup betonowy 15x15	<i>Położenie na granicy:</i>	
<i>Operaty:</i>		<i>Cecha:</i>	20 - punkt główny osnowy II kl.
<i>Osnowa poz.:</i>	POZIOMA II KLASA	<i>Błąd położenia:</i>	
<i>Osnowa wys.:</i>		<i>Rok powstania</i>	
<i>Szeroko geograficzna</i>		<i>Rok poprz. obserwacji:</i>	
<i>Długo geograficzna:</i>		<i>Rok ostat. obserwacji:</i>	
<i>Wysoko elipsoidalna:</i>		<i>Klasa triangulacji:</i>	
<i>Typ:</i>		<i>Wysoko góry znaku:</i>	193.76
<i>Typ zabudowy:</i>		<i>Wysoko dołu znaku:</i>	0.00
<i>Rodzaj:</i>	Punkt wiekowy	<i>Wysoko zabudowy:</i>	
<i>Typ stabilizacji:</i>		<i>Rz d:</i>	
<i>Sposób wyznac. wsp.:</i>		<i>Numer ci gu:</i>	
<i>Sposób wyznac. wys.:</i>		<i>Numer arch. pkt:</i>	
<i>Jednostka ewidencyjna:</i>		<i>Miejscowo :</i>	
<i>Ulica:</i>		<i>Numer adresowy:</i>	
<i>Lokalizacja:</i>			
<i>Uwagi:</i>	;WSPTRANS=0;0 - brak znaku rozpoznawczego przy punkcie osnowy;		

<i>Układ wsp.</i>	<i>X</i>	<i>Y</i>	<i>r. błąd położ.</i>	<i>Wyrównanie</i>	<i>Data arch.</i>	<i>Uwagi</i>
1992	350236.05	721082.63		-		
2000 strefa 7 (21°)	5649661.67	7580786.79		-		
65 strefa 1	5506662.12	4712049.76		-		

<i>Układ wys.</i>	<i>H</i>	<i>r. błąd d H.</i>	<i>Wyrównanie</i>	<i>Data arch.</i>	<i>Uwagi</i>
-------------------	----------	---------------------	-------------------	-------------------	--------------

Numer punktu:		Rodzaj wysoko ci:	
Stary nr pkt:	2222-1001	Punkt odn. wys.:	
Nazwa:		Opis topograficzny:	POSIADA
Głowica:		Protokół przekazania:	
Stan:	brak danych	Numer GEOS:	
Szczeg. typ stab.:	reper słup betonowy z podstaw 140	Poło enie na granicy:	
Operaty:		Cecha:	30 - punkt główny osnowy III kl.
Osnowa poz.:		Bł d poło enia:	
Osnowa wys.:	WYS III KLASA	Rok powstania	
Szeroko geograficzna		Rok poprz. obserwacji:	
Długo geograficzna:		Rok ostat. obserwacji.:	
Wysoko elipsoidalna:		Klasa triangulacji:	
Typ:		Wysoko góry znaku:	
Typ zabudowy:		Wysoko dołu znaku:	
Rodzaj:		Wysoko zabudowy:	
Typ stabilizacji:		Rz d:	
Sposób wyznac. wsp.:		Numer ci gu:	
Sposób wyznac. wys.:		Numer arch. pkt:	
Jednostka ewidencyjna:		Miejscowo :	
Ulica:		Numer adresowy:	
Lokalizacja:	Uwagi: Zako cielne pñ.-wsch. str. sz. Kra nik-Urz dów obok prz.PKS;KERG=1980/33;OPIS TOPOGRAFICZNY:3-zeskanowany		

Układ wsp.	X	Y	r. bł d poło .	Wyrównanie	Data arch.	Uwagi
2000 strefa 7 (21°)	5649377.00	7581773.00		-		
65 strefa 1	5506376.00	4713035.00		-		

Układ wys.	H	r. bł d H.	Wyrównanie	Data arch.	Uwagi
Kronsztadt 60	213.564	0.0000	-		

mp		Ks. rob Nr 501		Opis topograficzny punktu <u>poligonowego</u> Nr <u>4b.c.</u>			
				wysokościowego 1001			
Woj. <u>lubelskie</u>	M a p y		Współrzędne		Ciąg - Linia <u>III</u>		
Powiat (Miasto) <u>Kraśnik</u>	Skala	Oznaczenie	Układ		klasa <u>I</u>		
Gromada <u>Urzędów</u>	1 : 100 000	15-D (24-b)	X		Typ utrwalenia		
Miejscowość <u>Urzędów</u>	1 : 25 000	145.232	Y		<u>II-gruntowy</u>		
			H				
Ulica <u>Kraśnik - Urzędów</u>	Sz k i c s y t u a c y j n y			Rysunek osadzenia znaku			
Nr <u>szosa</u>							
<u>szlak kol.</u>						Sz k i c p o w i ą z a n i a z p u n k t a m i s ą s i e d n i m i	
km							
Nieruchomość <u>miedza</u>							
graniczna	Znak osadził i opis sporządził			Opis wykreślił			
Użytkownik <u>Brał Maria</u>	dn. <u>IV 1962</u> r. <u>Jerzy Osiak</u>			dn. <u>III 1962</u> r. <u>Tkaczuk J.</u>			
<u>i Stęgierski Czesław</u>	Szczegółowy opis położenia punktu z opisem dojazdu						
	Punkt zastabilizowany jest po						
	północn. stronie szosy Kraśnik-						
	Urzędów przy skrzyżowaniu						
	z drogą do Sokotówki (odl. ok.						
	7 km od dworca PKS w Kraśniku)						

Druk Sp. I. Lubartów zam. 773 21. IX. 61 r. 3000 szt.

Numer punktu:		Rodzaj wysoko ci:	
Stary nr pkt:	2222-1002	Punkt odn. wys.:	
Nazwa:		Opis topograficzny:	POSIADA
Głowica:	AK 9032	Protokół przekazania:	
Stan:	brak danych	Numer GEOS:	
Szczeg. typ stab.:	reper słup betonowy z podstaw 140	Poło enie na granicy:	
Operaty:		Cecha:	30 - punkt główny osnowy III kl.
Osnowa poz.:		Bł d poło enia:	
Osnowa wys.:	WYS III KLASA	Rok powstania	
Szeroko geograficzna		Rok poprz. obserwacji:	
Długo geograficzna:		Rok ostat. obserwacji.:	
Wysoko elipsoidalna:		Klasa triangulacji:	
Typ:		Wysoko góry znaku:	
Typ zabudowy:		Wysoko dołu znaku:	
Rodzaj:		Wysoko zabudowy:	
Typ stabilizacji:		Rz d:	
Sposób wyznacz. wsp.:		Numer ci gu:	
Sposób wyznacz. wys.:		Numer arch. pkt:	
Jednostka ewidencyjna:		Miejscowo :	
Ulica:		Numer adresowy:	
Lokalizacja:			
Uwagi:	Urząd Wodna ptn.str.drogi PGL Nadl.Krańnik - Urządów;KERG=1980/33;OPIS TOPOGRAFICZNY:3-zeskanowany		

Układ wsp.	X	Y	r. bł d poło .	Wyrównanie	Data arch.	Uwagi
2000 strefa 7 (21°)	5649356.00	7581484.00		-		
65 strefa 1	5506356.00	4712746.00		-		

Układ wys.	H	r. bł d H.	Wyrównanie	Data arch.	Uwagi
Kronstadt 60	205.87	0.0000	-		

mp	Ks. rob Nr 501	Opis topograficzny punktu poligonowego <u>wysokościowego</u> Nr AK 9032 (W-1) 1002	
Woj. <u>lubelskie</u>	M a p y		Współrzędne
Powiat (Miasto) <u>Krańnik</u>	Skala	Oznaczenie	Układ
Gromada <u>Urządów</u>	1 : 100 000	15-0 (24-b)	X
Miejscowość <u>Urządów</u>	1 : 25 000	145 232	Y
			H
Ulica <u>szosa</u> Nr	Szkic sytuacyjny Grunty orne mieszkańców Urzędowa Wojtaszek -28,00- Wacław Wojsko 3,80 Mikołaj 3,60 3,60 3,60 z Wyżnicy rów do szosy Urzędów-Krańnik 31-52 znak sektorowy z Krańnika (obr. duktów szer. 3m.)		Ciąg -Linia I klasa I Typ utrwalenia II-gruntowy
złak kol.			Rysunek osadzenia znaku Jak reper 1b.c. Szkic powiązania z punktami sąsiednimi AK 9032 1b.c. AK 90 AK 9053
Nieruchomość <u>między graniczną</u>	Lasy Państwowe Krańnik Nadleśnictwo		
Użytkownik <u>Wojtaszek</u>	Znak osadził i opis sporządził dn. IV. 1962 r. Jerzy Osiaek		Opis wykreślił dn. IX. 1962 r. Tkaczyk J.

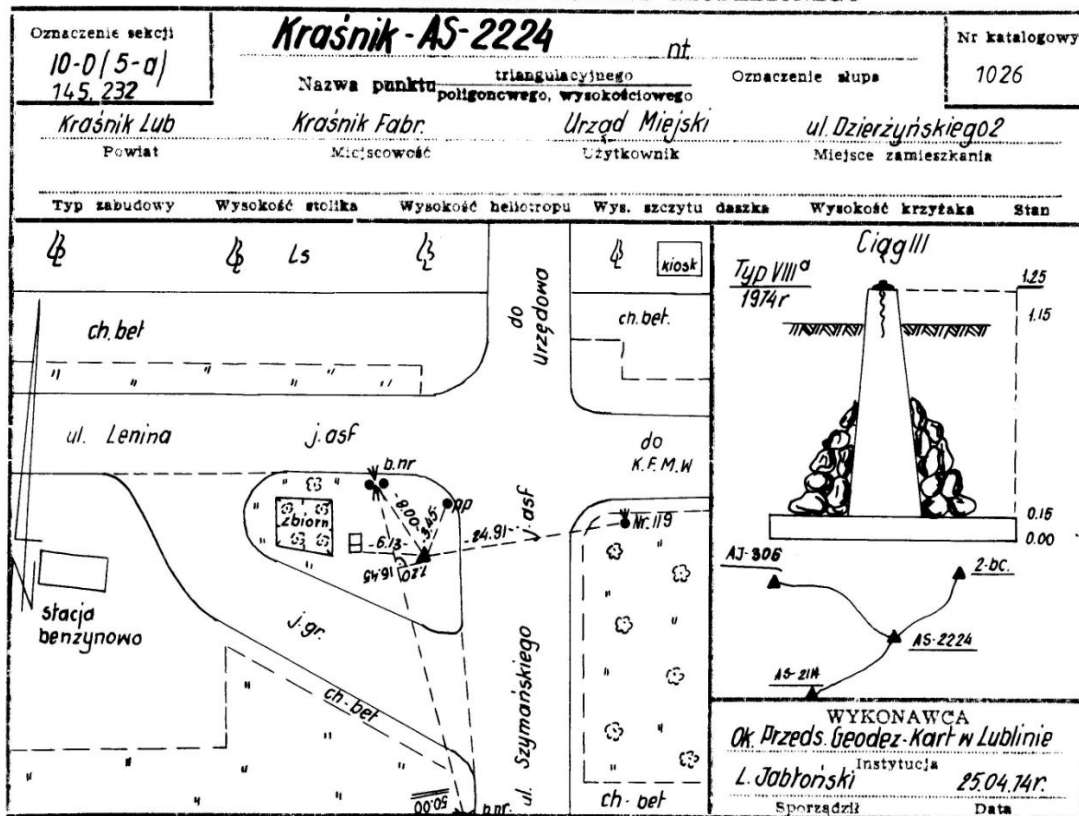
Sp. i. Lubertów zam. 773 21. IX. 61 r. 3000 szt.

Numer punktu:		Rodzaj wysoko ci:	
Stary nr pkt:	2222-1026	Punkt odn. wys.:	
Nazwa:		Opis topograficzny:	POSIADA
Głowica:	AS 2224	Protokół przekazania:	
Stan:	brak danych	Numer GEOS:	
Szczeg. typ stab.:	reper słup betonowy z podstaw 140	Poło enie na granicy:	
Operaty:		Cecha:	30 - punkt główny osnowy III kl.
Osnowa poz.:		Bł d poło enia:	
Osnowa wys.:	WYS III KLASA	Rok powstania	
Szeroko geograficzna		Rok poprz. obserwacji:	
Długo geograficzna:		Rok ostat. obserwacji.:	
Wysoko elipsoidalna:		Klasa triangulacji:	
Typ:		Wysoko góry znaku:	
Typ zabudowy:		Wysoko dołu znaku:	
Rodzaj:		Wysoko zabudowy:	
Typ stabilizacji:		Rz d:	
Sposób wyznacz. wsp.:		Numer ci gu:	
Sposób wyznacz. wys.:		Numer arch. pkt:	
Jednostka ewidencyjna:		Miejscowo :	
Ulica:		Numer adresowy:	
Lokalizacja:	Uwagi: ul. Urz dowska na rondzie obok stacji CPN;KERG=1980/33;OPIS TOPOGRAFICZNY:3-zeskanowany		

Układ wsp.	X	Y	r. bł d poło .	Wyrównanie	Data arch.	Uwagi
2000 strefa 7 (21°)	5648299.00	7582654.00		-		
65 strefa 1	5505298.00	4713915.00		-		

Układ wys.	H	r. bł d H.	Wyrównanie	Data arch.	Uwagi
Kronsztadt 60	208.226	0.0000	-		

OPIS TOPOGRAFICZNY PUNKTU GEODEZYJNEGO



GUG I K-4-1-23a — Zatr. Nr 1242.PWH.Lz.CWD
1530—TDA—1.0.71—222.000—szalka kreśl. 1:1 kl. A1 71

GUG I K-4-1-23a

Numer punktu:		Rodzaj wysoko ci:	
Stary nr pkt:	2222-1027	Punkt odn. wys.:	
Nazwa:		Opis topograficzny:	POSIADA
Głowica:	AA 0001	Protokół przekazania:	
Stan:	brak danych	Numer GEOS:	
Szczeg. typ stab.:	reper cienny eliwny	Poło enie na granicy:	
Operaty:		Cecha:	30 - punkt główny osnowy III kl.
Osnowa poz.:		Bł d poło enia:	
Osnowa wys.:	WYS III KLASA	Rok powstania	
Szeroko geograficzna		Rok poprz. obserwacji:	
Długo geograficzna:		Rok ostat. obserwacji.:	
Wysoko elipsoidalna:		Klasa triangulacji:	
Typ:		Wysoko góry znaku:	
Typ zabudowy:		Wysoko dołu znaku:	
Rodzaj:		Wysoko zabudowy:	
Typ stabilizacji:		Rz d:	
Sposób wyznac. wsp.:		Numer ci gu:	
Sposób wyznac. wys.:		Numer arch. pkt:	
Jednostka ewidencyjna:		Miejscowo :	
Ulica:		Numer adresowy:	
Lokalizacja:			
Uwagi:	;KERG=1980/33;OPIS TOPOGRAFICZNY:3-zeskanowany		

Układ wsp.	X	Y	r. bł d poło .	Wyrównanie	Data arch.	Uwagi
2000 strefa 7 (21°)	5648073.00	7583048.00		-		
65 strefa 1	5505071.00	4714309.00		-		

Układ wys.	H	r. bł d H.	Wyrównanie	Data arch.	Uwagi
Kronstadt 60	204.722	0.0000	-		

OPIS TOPOGRAFICZNY PUNKTU GEODEZYJNEGO

Oznaczenie sekcji 145. 232	Kraśnik AA0001 Nr 2 nt		Nr katalogowy 1027
Nazwa punktu poligonowego: wysokociowego		Oznaczenie stupa	
Powiat Kraśnik	Miejscowość Kraśnik	Użytkownik FKT	Miejsce zamieszkania Kraśnik
Typ zabudowy	Wysokość stolika	Wysokość heliostapu	Wys. szczytu dachu
		Ciąg Nr LXXXIII Typ VII 1950 r. 	
		AS 2114 AA0001 Nr 2 AT 6865	
WYKONAWCA			
O.P.G.K. w Lublinie			
Instytucja			
B. Sagan		5.05.77r.	
Sprządził		Data	

GUGIK 4-1-23 PWH Kr. 10141-Kw-T-78 D. T-w 1209-78 118.300 szt. A-1

Numer punktu:		Rodzaj wysoko ci:	
Stary nr pkt:	2222-1034	Punkt odn. wys.:	
Nazwa:		Opis topograficzny:	POSIADA
Głowica:	AT 7072	Protokół przekazania:	
Stan:	brak danych	Numer GEOS:	
Szczeg. typ stab.:	reper cienny eliwny	Poło enie na granicy:	
Operaty:		Cecha:	30 - punkt główny osnowy III kl.
Osnowa poz.:		Bł d poło enia:	
Osnowa wys.:	WYS III KLASA	Rok powstania	
Szeroko geograficzna		Rok poprz. obserwacji:	
Długo geograficzna:		Rok ostat. obserwacji.:	
Wysoko elipsoidalna:		Klasa triangulacji:	
Typ:		Wysoko góry znaku:	
Typ zabudowy:		Wysoko dołu znaku:	
Rodzaj:		Wysoko zabudowy:	
Typ stabilizacji:		Rz d:	
Sposób wyznac. wsp.:		Numer ci gu:	
Sposób wyznac. wys.:		Numer arch. pkt:	
Jednostka ewidencyjna:		Miejscowo :	
Ulica:		Numer adresowy:	
Lokalizacja:			
Uwagi:	Kra nik Fabr. front. ciana bud. rozdzielni pr du;KERG=1980/33;OPIS TOPOGRAFICZNY:3-zeskanowany		

Układ wsp.	X	Y	r. bł d poło .	Wyrównanie	Data arch.	Uwagi
2000 strefa 7 (21°)	5648043.00	7583839.00		-		
65 strefa 1	5505040.00	4715099.00		-		

Układ wys.	H	r. bł d H.	Wyrównanie	Data arch.	Uwagi
Kronstadt 60	207.87	0.0000	-		

OPIS TOPOGRAFICZNY PUNKTU GEODEZYJNEGO

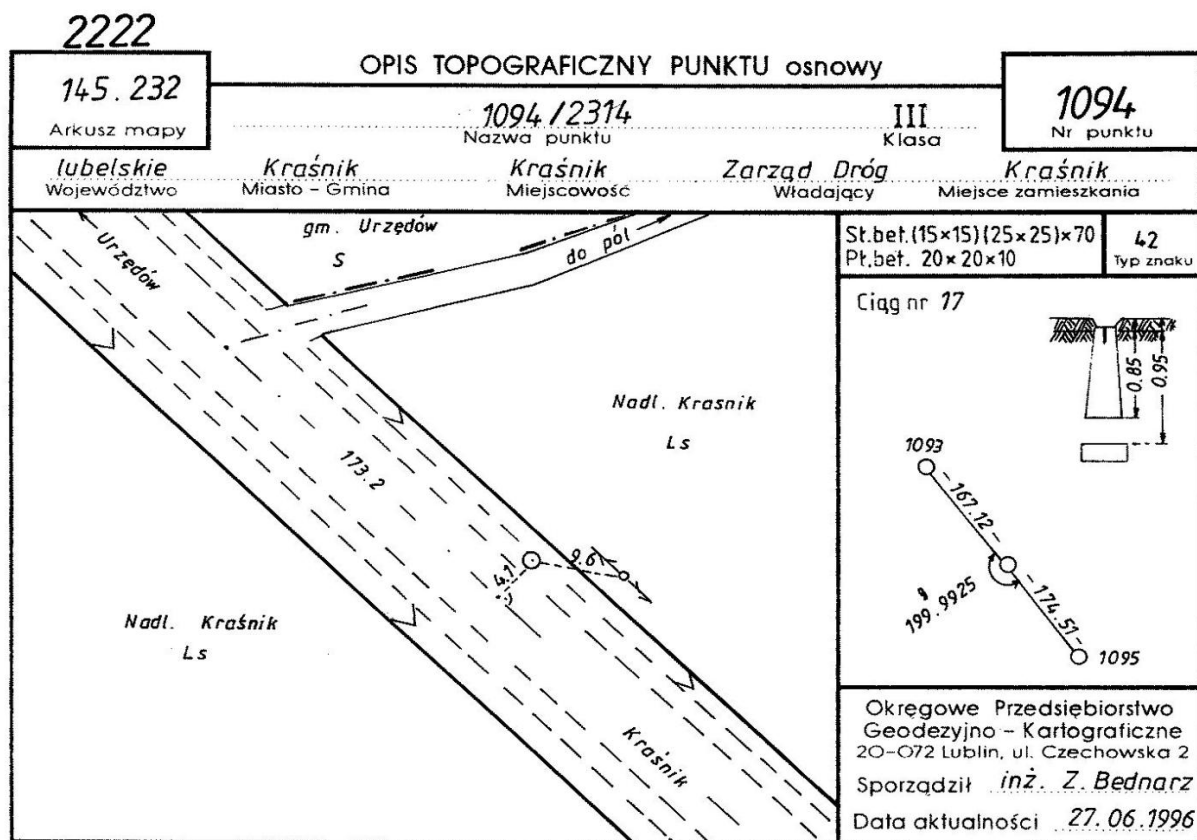
Oznaczenie sekcji 14.232	Kraśnik AT 7072 nt		Nr katalogu 1034
Nazwa punktu Kraśnik		Oznaczenie stupa nt	
Powiat Kraśnik		Miejscowość Kraśnik	
Typ zabudowy		Wysokość ścianki	Wysokość belcego
Wysokość punktu		Wys. szczytu dachka	Wysokość kryzaka
		Ciąg Nr. LXXXIV Typ VII 1977r. 	
		WYKONAWCA D.P.G.K. w Lublinie Instytucja B. Sagan Sporządził 5.05.77r. Data	

GUGIK 4-1-23 PWH Kr. 10141-KW-T-78 D. T-w 1200-76 118.900 szt. A-3

Numer punktu:		Rodzaj wysoko ci:	
Stary nr pkt:	2222-1094	Punkt odn. wys.:	
Nazwa:	przeliczony w ukadzie "1992"	Opis topograficzny:	POSIADA
Głowica:		Protokół przekazania:	
Stan:	brak danych	Numer GEOS:	
Szczeg. typ stab.:		Poło enie na granicy:	
Operaty:		Cecha:	30 - punkt główny osnowy III kl.
Osnowa poz.:	POZIOMA III KLASA	Bł d poło enia:	
Osnowa wys.:		Rok powstania	
Szeroko geograficzna		Rok poprz. obserwacji:	
Długo geograficzna:		Rok ostat. obserwacji.:	
Wysoko elipsoidalna:		Klasa triangulacji:	
Typ:		Wysoko góry znaku:	
Typ zabudowy:		Wysoko dołu znaku:	
Rodzaj:		Wysoko zabudowy:	
Typ stabilizacji:		Rz d:	
Sposób wyznac. wsp.:		Numer ci gu:	
Sposób wyznac. wys.:		Numer arch. pkt:	
Jednostka ewidencyjna:		Miejscowo :	
Ulica:		Numer adresowy:	
Lokalizacja:			
Uwagi:	;WSPTRANS=0;0 - brak znaku rozpoznawczego przy punkcie osnowy;		

Układ wsp.	X	Y	r. bł d poło .	Wyrównanie	Data arch.	Uwagi
1992	349839.09	722191.04		-		
2000 strefa 7 (21°)	5649234.74	7581884.13		-		
65 strefa 1	5506233.95	4713146.42	0.052	-		

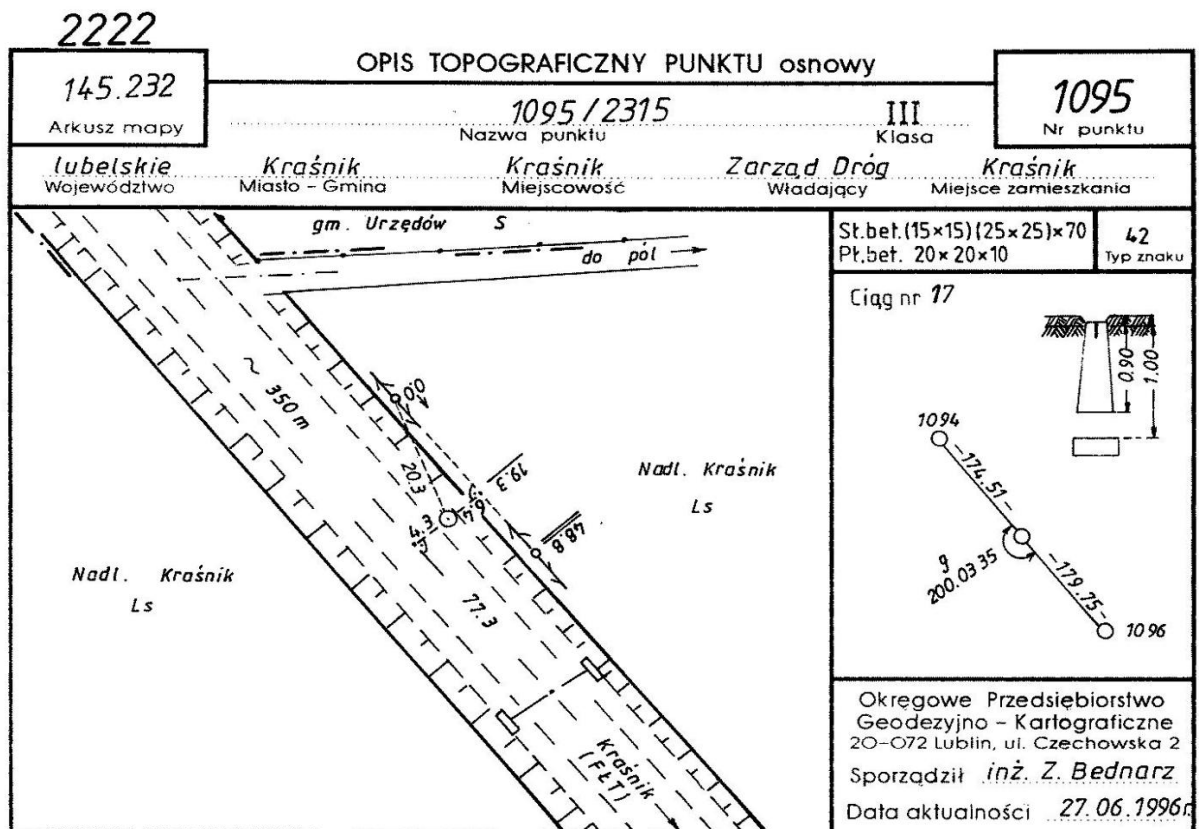
Układ wys.	H	r. bł d H.	Wyrównanie	Data arch.	Uwagi
Kronstadt 60	208.29		-		
Kronstadt 86	208.24		-		



Numer punktu:		Rodzaj wysoko ci:	
Stary nr pkt:	2222-1095	Punkt odn. wys.:	
Nazwa:	przeliczony w ukadzie "1992"	Opis topograficzny:	POSIADA
Głowica:		Protokół przekazania:	
Stan:	brak danych	Numer GEOS:	
Szczeg. typ stab.:		Poło enie na granicy:	
Operaty:		Cecha:	30 - punkt główny osnowy III kl.
Osnowa poz.:	POZIOMA III KLASA	Bł d poło enia:	
Osnowa wys.:		Rok powstania	
Szeroko geograficzna		Rok poprz. obserwacji:	
Długo geograficzna:		Rok ostat. obserwacji.:	
Wysoko elipsoidalna:		Klasa triangulacji:	
Typ:		Wysoko góry znaku:	
Typ zabudowy:		Wysoko dołu znaku:	
Rodzaj:		Wysoko zabudowy:	
Typ stabilizacji:		Rz d:	
Sposób wyznac. wsp.:		Numer ci gu:	
Sposób wyznac. wys.:		Numer arch. pkt:	
Jednostka ewidencyjna:		Miejscowo :	
Ulica:		Numer adresowy:	
Lokalizacja:			
Uwagi:	;WSPTRANS=0;0 - brak znaku rozpoznawczego przy punkcie osnowy;		

Układ wsp.	X	Y	r. bł d poło .	Wyrównanie	Data arch.	Uwagi
1992	349709.39	722307.77		-		
2000 strefa 7 (21°)	5649101.91	7581997.31		-		
65 strefa 1	5506101.01	4713259.43	0.053	-		

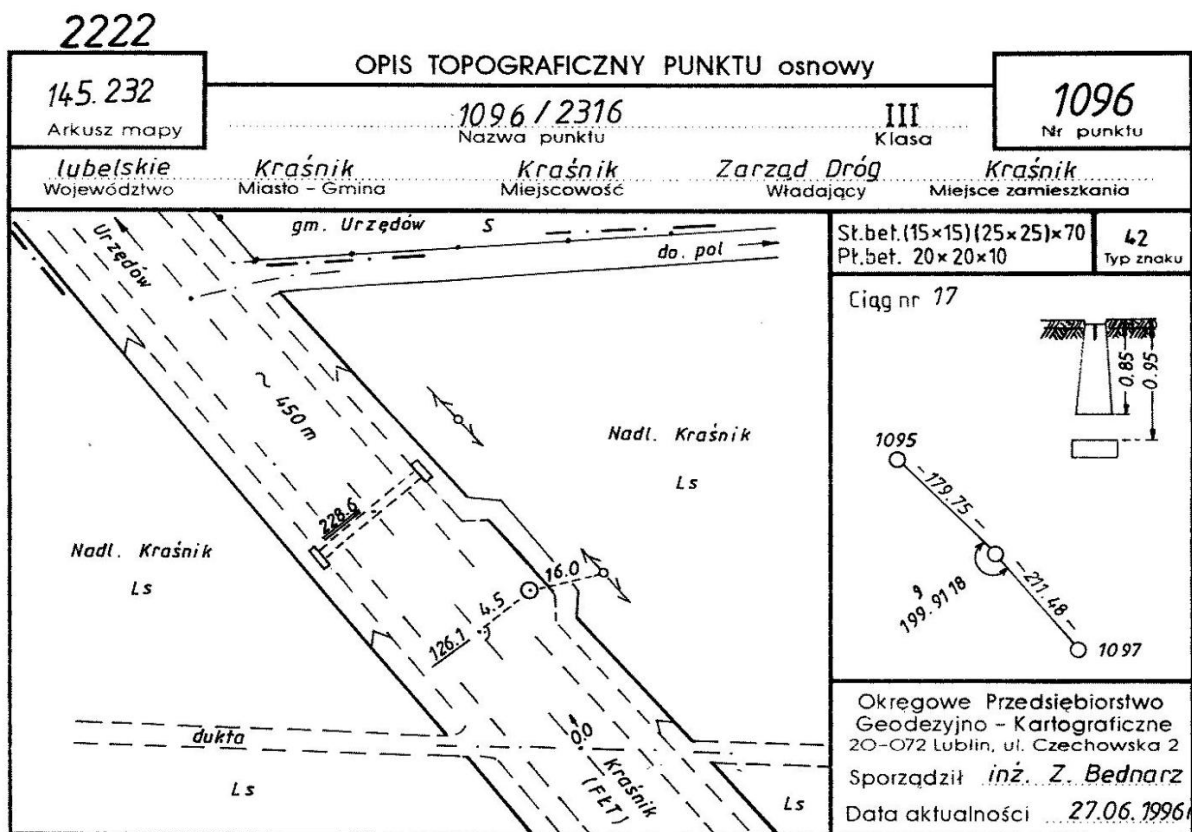
Układ wys.	H	r. bł d H.	Wyrównanie	Data arch.	Uwagi
Kronstadt 60	204.02		-		
Kronstadt 86	203.97		-		



Numer punktu:		Rodzaj wysoko ci:	
Stary nr pkt:	2222-1096	Punkt odn. wys.:	
Nazwa:	przeliczony w ukadzie "1992"	Opis topograficzny:	POSIADA
Głowica:		Protokół przekazania:	
Stan:	brak danych	Numer GEOS:	
Szczeg. typ stab.:		Poło enie na granicy:	
Operaty:		Cecha:	30 - punkt główny osnowy III kl.
Osnowa poz.:	POZIOMA III KLASA	Bł d poło enia:	
Osnowa wys.:		Rok powstania	
Szeroko geograficzna		Rok poprz. obserwacji:	
Długo geograficzna:		Rok ostat. obserwacji.:	
Wysoko elipsoidalna:		Klasa triangulacji:	
Typ:		Wysoko góry znaku:	
Typ zabudowy:		Wysoko dołu znaku:	
Rodzaj:		Wysoko zabudowy:	
Typ stabilizacji:		Rz d:	
Sposób wyznac. wsp.:		Numer ci gu:	
Sposób wyznac. wys.:		Numer arch. pkt:	
Jednostka ewidencyjna:		Miejscowo :	
Ulica:		Numer adresowy:	
Lokalizacja:			
Uwagi:	;WSPTRANS=0;0 - brak znaku rozpoznawczego przy punkcie osnowy;		

Układ wsp.	X	Y	r. bł d poło .	Wyrównanie	Data arch.	Uwagi
1992	349575.86	722428.07		-		
2000 strefa 7 (21°)	5648965.16	7582113.95		-		
65 strefa 1	5505964.14	4713375.90	0.051	-		

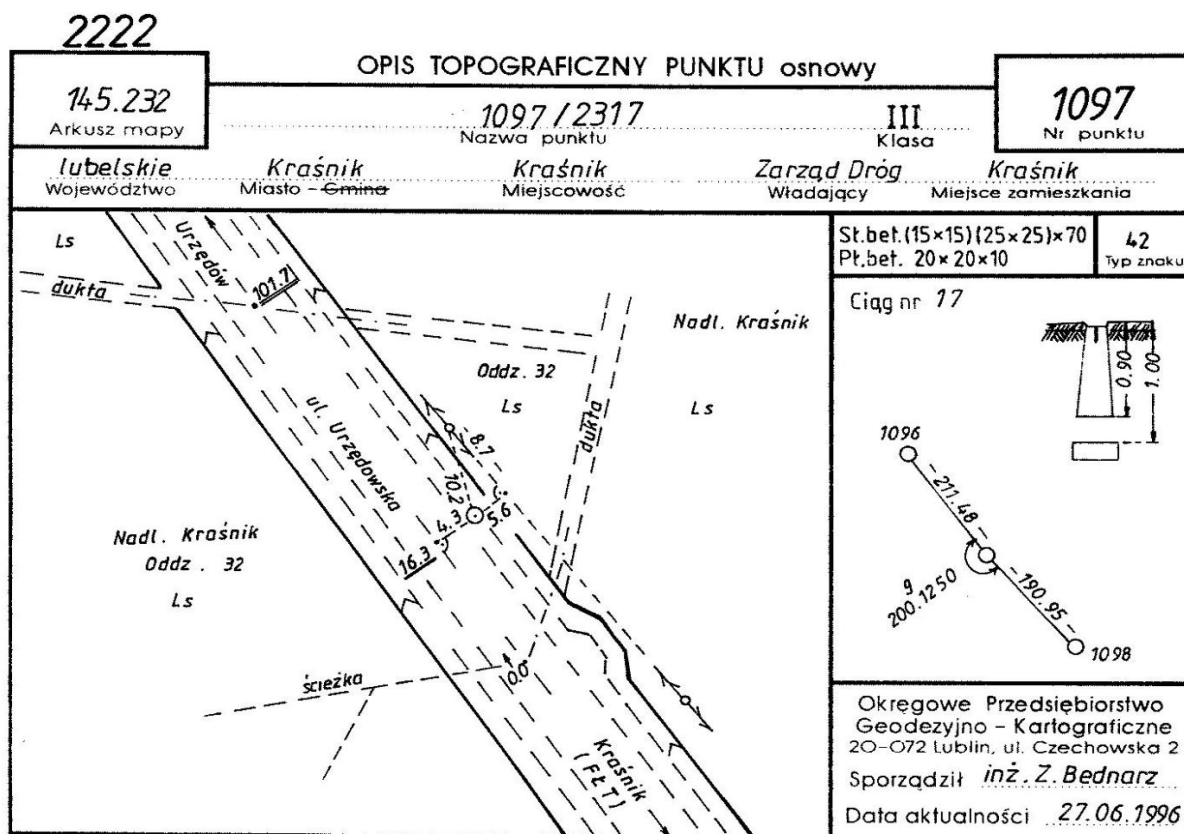
Układ wys.	H	r. bł d H.	Wyrównanie	Data arch.	Uwagi
Kronstadt 60	204.10		-		
Kronstadt 86	204.05		-		



Numer punktu:		Rodzaj wysoko ci:	
Stary nr pkt:	2222-1097	Punkt odn. wys.:	
Nazwa:	przeliczony w ukadzie "1992"	Opis topograficzny:	POSIADA
Głowica:		Protokół przekazania:	
Stan:	brak danych	Numer GEOS:	
Szczeg. typ stab.:		Poło enie na granicy:	
Operaty:		Cecha:	30 - punkt główny osnowy III kl.
Osnowa poz.:	POZIOMA III KLASA	Bł d poło enia:	
Osnowa wys.:		Rok powstania	
Szeroko geograficzna		Rok poprz. obserwacji:	
Długo geograficzna:		Rok ostat. obserwacji.:	
Wysoko elipsoidalna:		Klasa triangulacji:	
Typ:		Wysoko góry znaku:	
Typ zabudowy:		Wysoko dołu znaku:	
Rodzaj:		Wysoko zabudowy:	
Typ stabilizacji:		Rz d:	
Sposób wyznac. wsp.:		Numer ci gu:	
Sposób wyznac. wys.:		Numer arch. pkt:	
Jednostka ewidencyjna:		Miejscowo :	
Ulica:		Numer adresowy:	
Lokalizacja:			
Uwagi:	;WSPTRANS=0;0 - brak znaku rozpoznawczego przy punkcie osnowy;		

Układ wsp.	X	Y	r. bł d poło .	Wyrównanie	Data arch.	Uwagi
1992	349418.57	722569.38		-		
2000 strefa 7 (21°)	5648804.07	7582250.96		-		
65 strefa 1	5505802.92	4713512.70	0.045	-		

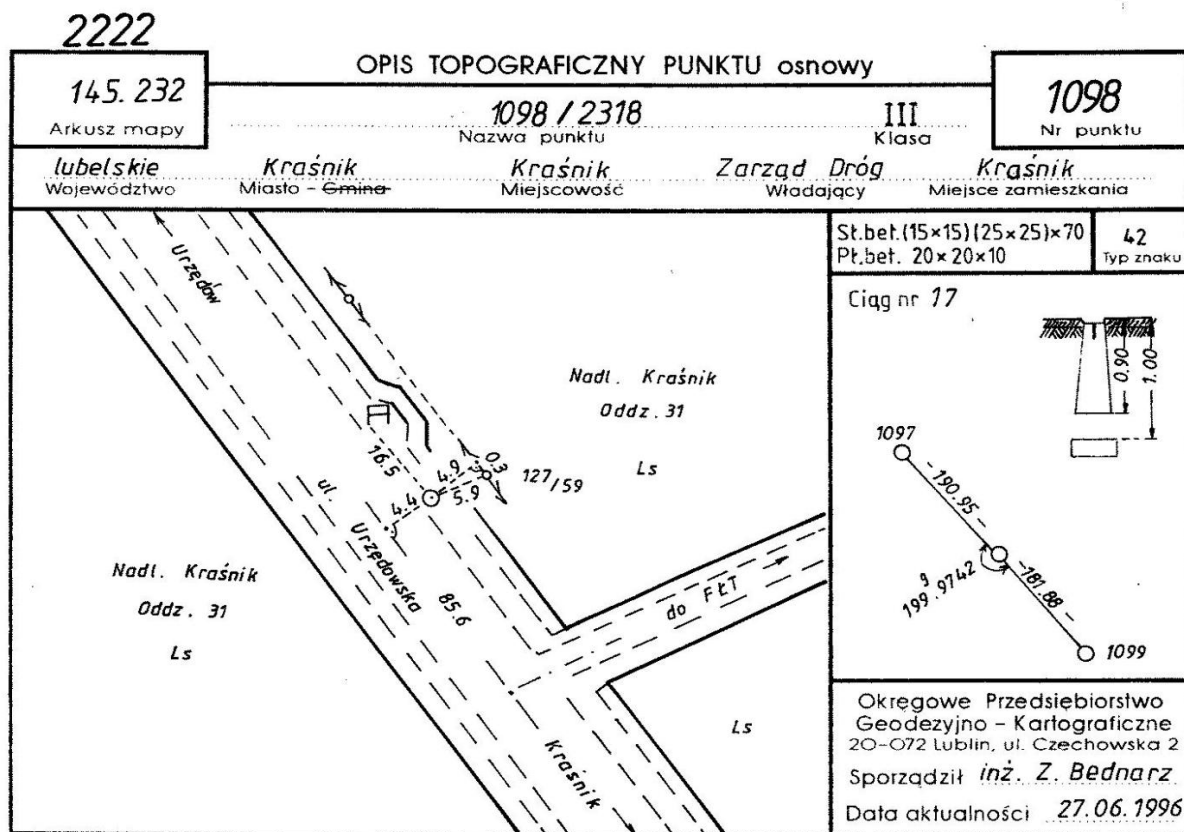
Układ wys.	H	r. bł d H.	Wyrównanie	Data arch.	Uwagi
Kronstadt 60	205.86		-		
Kronstadt 86	205.81		-		



Numer punktu:		Rodzaj wysoko ci:	
Stary nr pkt:	2222-1098	Punkt odn. wys.:	
Nazwa:	przeliczony w ukadzie "1992"	Opis topograficzny:	POSIADA
Głowica:		Protokół przekazania:	
Stan:	brak danych	Numer GEOS:	
Szczeg. typ stab.:		Poło enie na granicy:	
Operaty:		Cecha:	30 - punkt główny osnowy III kl.
Osnowa poz.:	POZIOMA III KLASA	Bł d poło enia:	
Osnowa wys.:		Rok powstania	
Szeroko geograficzna		Rok poprz. obserwacji:	
Długo geograficzna:		Rok ostat. obserwacji.:	
Wysoko elipsoidalna:		Klasa triangulacji:	
Typ:		Wysoko góry znaku:	
Typ zabudowy:		Wysoko dołu znaku:	
Rodzaj:		Wysoko zabudowy:	
Typ stabilizacji:		Rz d:	
Sposób wyznac. wsp.:		Numer ci gu:	
Sposób wyznac. wys.:		Numer arch. pkt:	
Jednostka ewidencyjna:		Miejscowo :	
Ulica:		Numer adresowy:	
Lokalizacja:			
Uwagi:	;WSPTRANS=0;0 - brak znaku rozpoznawczego przy punkcie osnowy;		

Układ wsp.	X	Y	r. bł d poło .	Wyrównanie	Data arch.	Uwagi
1992	349276.79	722697.26		-		
2000 strefa 7 (21°)	5648658.86	7582374.96		-		
65 strefa 1	5505657.60	4713636.51	0.037	-		

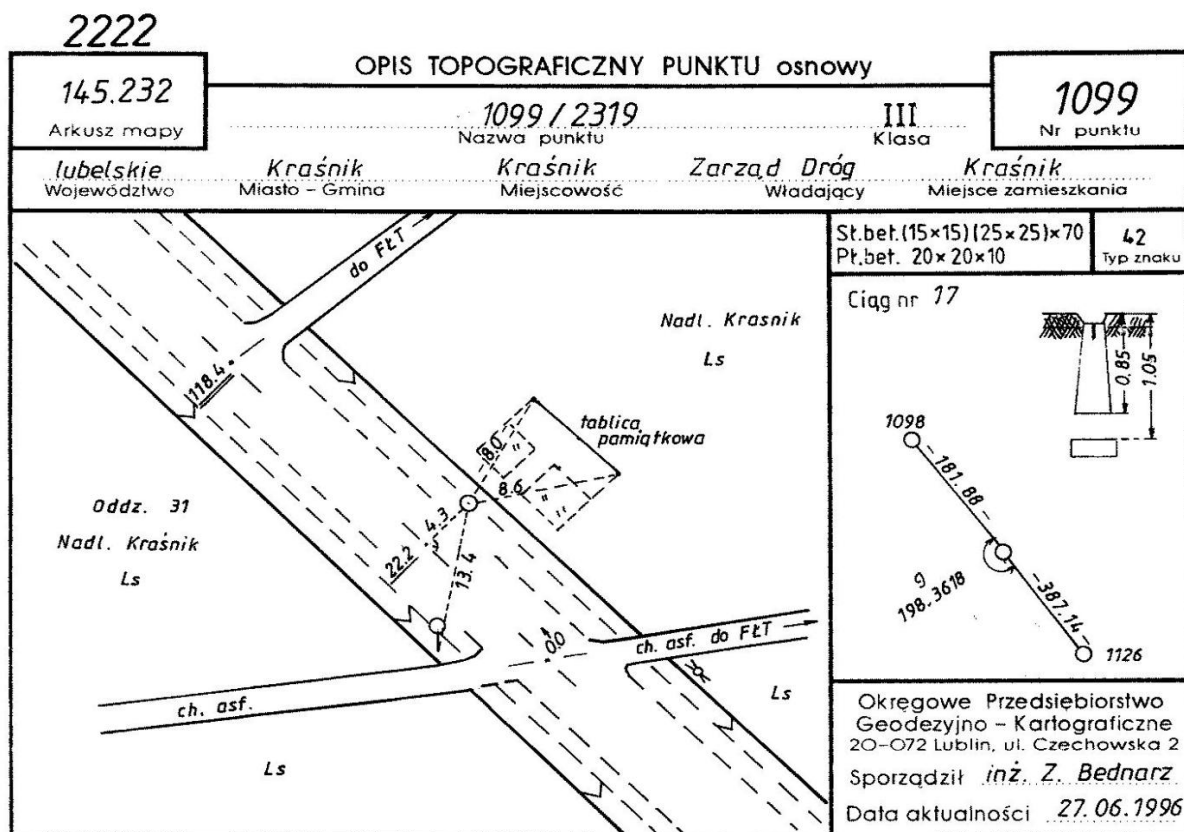
Układ wys.	H	r. bł d H.	Wyrównanie	Data arch.	Uwagi
Kronsztadt 60	207.50		-		
Kronsztadt 86	207.45		-		



Numer punktu:		Rodzaj wysoko ci:	
Stary nr pkt:	2222-1099	Punkt odn. wys.:	
Nazwa:	przeliczony w ukadzie "1992"	Opis topograficzny:	POSIADA
Głowica:		Protokół przekazania:	
Stan:	brak danych	Numer GEOS:	
Szczeg. typ stab.:		Poło enie na granicy:	
Operaty:		Cecha:	30 - punkt główny osnowy III kl.
Osnowa poz.:	POZIOMA III KLASA	Bł d poło enia:	
Osnowa wys.:		Rok powstania	
Szeroko geograficzna		Rok poprz. obserwacji:	
Długo geograficzna:		Rok ostat. obserwacji.:	
Wysoko elipsoidalna:		Klasa triangulacji:	
Typ:		Wysoko góry znaku:	
Typ zabudowy:		Wysoko dołu znaku:	
Rodzaj:		Wysoko zabudowy:	
Typ stabilizacji:		Rz d:	
Sposób wyznac. wsp.:		Numer ci gu:	
Sposób wyznac. wys.:		Numer arch. pkt:	
Jednostka ewidencyjna:		Miejscowo :	
Ulica:		Numer adresowy:	
Lokalizacja:			
Uwagi:	;WSPTRANS=0;0 - brak znaku rozpoznawczego przy punkcie osnowy;		

Układ wsp.	X	Y	r. bł d poło .	Wyrównanie	Data arch.	Uwagi
1992	349141.70	722819.01		-		
2000 strefa 7 (21°)	5648520.51	7582493.01		-		
65 strefa 1	5505519.13	4713754.38	0.028	-		

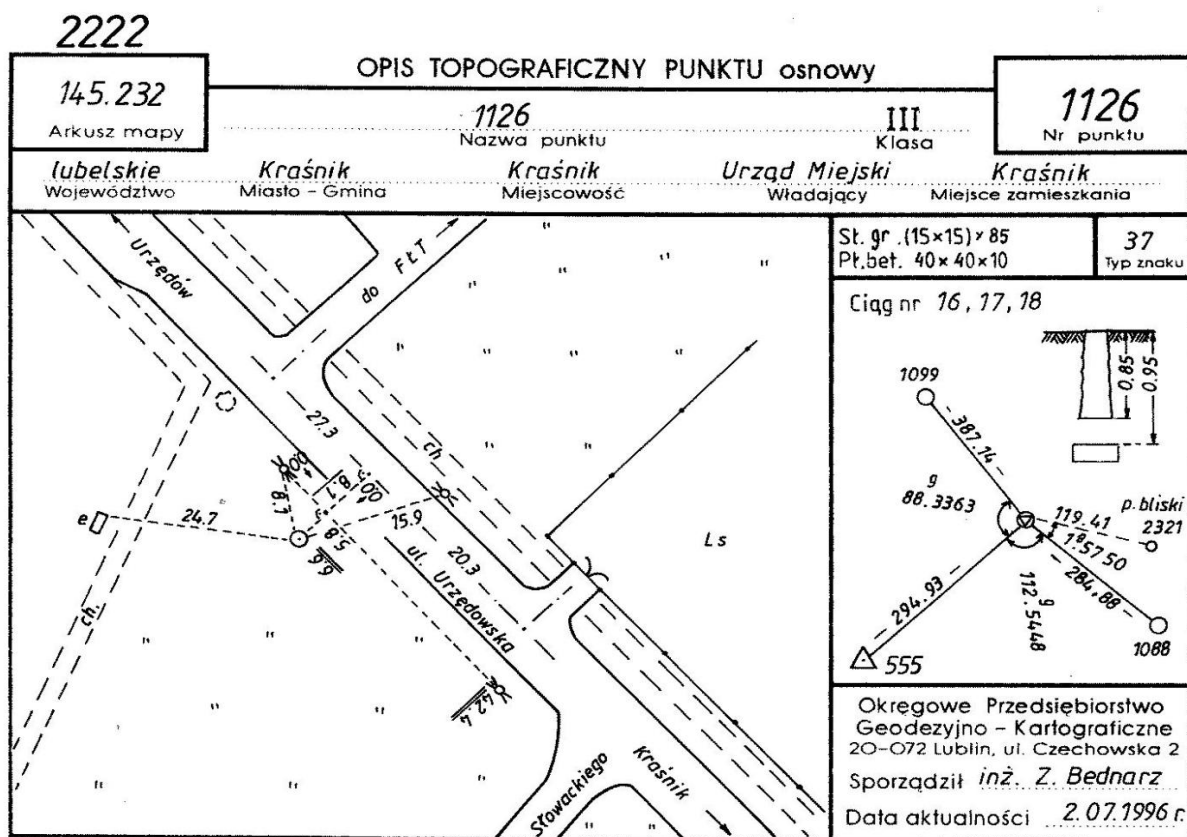
Układ wys.	H	r. bł d H.	Wyrównanie	Data arch.	Uwagi
Kronstadt 60	209.27		-		
Kronstadt 86	209.22		-		



Numer punktu:		Rodzaj wysoko ci:	
Stary nr pkt:	2222-1126	Punkt odn. wys.:	
Nazwa:	przeliczony w ukadzie "1992"	Opis topograficzny:	POSIADA
Głowica:		Protokół przekazania:	
Stan:	brak danych	Numer GEOS:	
Szczeg. typ stab.:		Poło enie na granicy:	
Operaty:		Cecha:	30 - punkt główny osnowy III kl.
Osnowa poz.:	POZIOMA III KLASA	Bł d poło enia:	
Osnowa wys.:		Rok powstania	
Szeroko geograficzna		Rok poprz. obserwacji:	
Długo geograficzna:		Rok ostat. obserwacji.:	
Wysoko elipsoidalna:		Klasa triangulacji:	
Typ:		Wysoko góry znaku:	
Typ zabudowy:		Wysoko dołu znaku:	
Rodzaj:		Wysoko zabudowy:	
Typ stabilizacji:		Rz d:	
Sposób wyznac. wsp.:		Numer ci gu:	
Sposób wyznac. wys.:		Numer arch. pkt:	
Jednostka ewidencyjna:		Miejscowo :	
Ulica:		Numer adresowy:	
Lokalizacja:			
Uwagi:	;WSPTRANS=0;0 - brak znaku rozpoznawczego przy punkcie osnowy;		

Układ wsp.	X	Y	r. bł d poło .	Wyrównanie	Data arch.	Uwagi
1992	348847.58	723070.67		-		
2000 strefa 7 (21°)	5648219.63	7582736.62		-		
65 strefa 1	5505218.02	4713997.61	0.000	-		

Układ wys.	H	r. bł d H.	Wyrównanie	Data arch.	Uwagi
Kronstadt 60	207.48		-		
Kronstadt 86	207.43		-		



Numer punktu:		Rodzaj wysoko ci:	
Stary nr pkt:	2286-23	Punkt odn. wys.:	
Nazwa:		Opis topograficzny:	POSIADA
Głowica:	AA 7787	Protokół przekazania:	
Stan:	brak danych	Numer GEOS:	
Szczeg. typ stab.:	reper cienny eliwny	Poło enie na granicy:	
Operaty:		Cecha:	10 - punkt główny osnowy I kl.
Osnowa poz.:		Bł d poło enia:	
Osnowa wys.:	WYS I KLASA	Rok powstania	
Szeroko geograficzna		Rok poprz. obserwacji:	
Długo geograficzna:		Rok ostat. obserwacji.:	
Wysoko elipsoidalna:		Klasa triangulacji:	
Typ:		Wysoko góry znaku:	
Typ zabudowy:		Wysoko dołu znaku:	
Rodzaj:		Wysoko zabudowy:	
Typ stabilizacji:		Rz d:	
Sposób wyznacz. wsp.:		Numer ci gu:	
Sposób wyznacz. wys.:		Numer arch. pkt:	
Jednostka ewidencyjna:		Miejscowo :	
Ulica:		Numer adresowy:	
Lokalizacja:	Uwagi: Kra nik w budynku Jednostki Wojskowej;OPIS TOPOGRAFICZNY:3-zeskanowany		

Układ wsp.	X	Y	r. bł d poło .	Wyrównanie	Data arch.	Uwagi
2000 strefa 7 (21°)	5644807.00	7588194.00		-		
65 strefa 1	5501800.00	4719450.00		-		

Układ wys.	H	r. bł d H.	Wyrównanie	Data arch.	Uwagi
Kronstadt 60	239.1962		-		
Kronstadt 86	239.1462		-		

OPIS TOPOGRAFICZNY PUNKTU GEODEZYJNEGO

Oznaczenie sekcji M-34-45 145.2	- klasa 1		BVI AA-7787		Nr katalogowy 24/194 145223
Nazwa punktu Lubelskie m. Kraśnik m. Kraśnik		Oznaczenie stupa triangulacyjnego		Miejscowość Kraśnik	
Miejscowość Lubelskie m. Kraśnik		Użytkownik Jednostka Wojskowa		Miejsce zamieszkania Kraśnik	
Typ zabudowy		Wysokość stolika		Wysokość hełtrotropu	
Wysokość hełtrotropu		Wys. szczytu dachka		Wysokość krzyżaka	
Wysokość krzyżaka		Stan			
		<p align="center">Linia : Kraśnik - Lublin</p> <p>145227 136320</p> <p>Rok budowy 1949</p> <p>Grubość muru 65 cm.</p> <p>Typ B6a</p> <p>BKV AA-1517 Lublin</p> <p>BVI AA-1787</p> <p>BVIa AU-4567 075 156</p> <p>Kraśnik</p>			
WYKONAWCA PPGK - Warszawa		Instytucja			
Sporządził J. Mickos		Data 05. 1976r.			

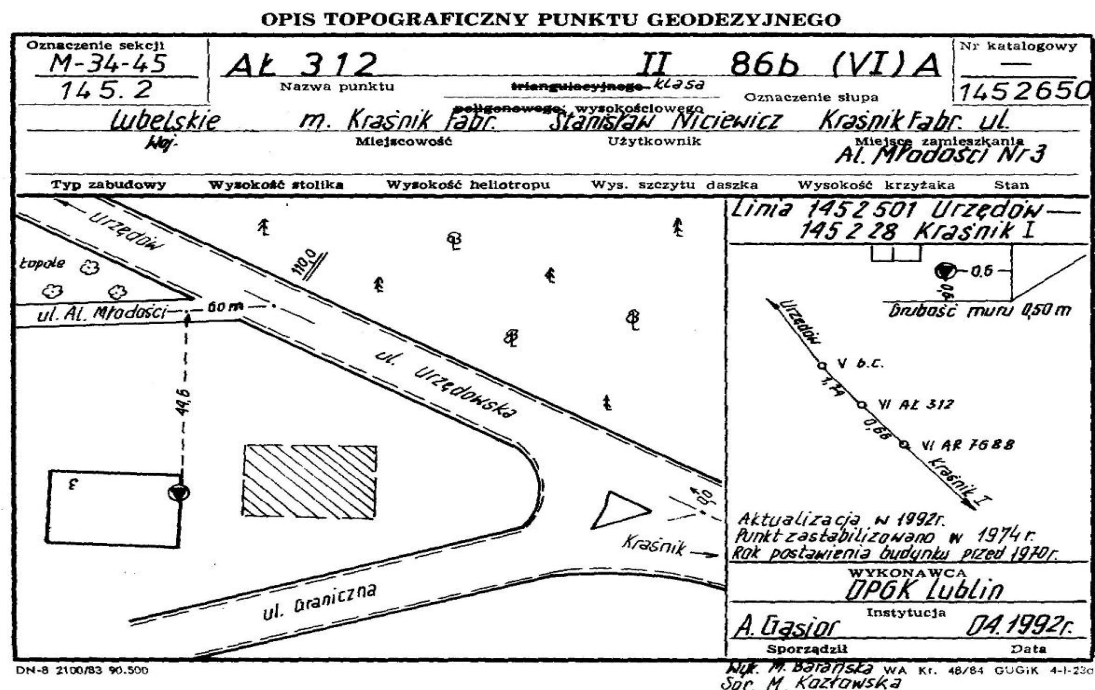
GGGIK 4-I-23 CWD 10341-KW-T-73 Druk. T-w z. 3505-73 154 150 szt. A5

Spr.

Numer punktu:		Rodzaj wysoko ci:	
Stary nr pkt:	2286-650	Punkt odn. wys.:	
Nazwa:		Opis topograficzny:	POSIADA
Głowica:	AA 5928	Protokół przekazania:	
Stan:	brak danych	Numer GEOS:	
Szczeg. typ stab.:	reper cienny eliwny	Poło enie na granicy:	
Operaty:		Cecha:	20 - punkt główny osnowy II kl.
Osnowa poz.:		Bł d poło enia:	
Osnowa wys.:	WYS II KLASA	Rok powstania	
Szeroko geograficzna		Rok poprz. obserwacji:	
Długo geograficzna:		Rok ostat. obserwacji.:	
Wysoko elipsoidalna:		Klasa triangulacji:	
Typ:		Wysoko góry znaku:	
Typ zabudowy:		Wysoko dołu znaku:	
Rodzaj:		Wysoko zabudowy:	
Typ stabilizacji:		Rz d:	
Sposób wyznac. wsp.:		Numer ci gu:	
Sposób wyznac. wys.:		Numer arch. pkt:	
Jednostka ewidencyjna:		Miejscowo :	
Ulica:		Numer adresowy:	
Lokalizacja:			
Uwagi:	Kra nik ul. Lubelska 49 front. ciana bud.mieszk.;OPIS TOPOGRAFICZNY:3-zeskanowany		

Układ wsp.	X	Y	r. bł d poło .	Wyrównanie	Data arch.	Uwagi
2000 strefa 7 (21°)	5647597.00	7583200.00		-		
65 strefa 1	5504595.00	4714460.00		-		

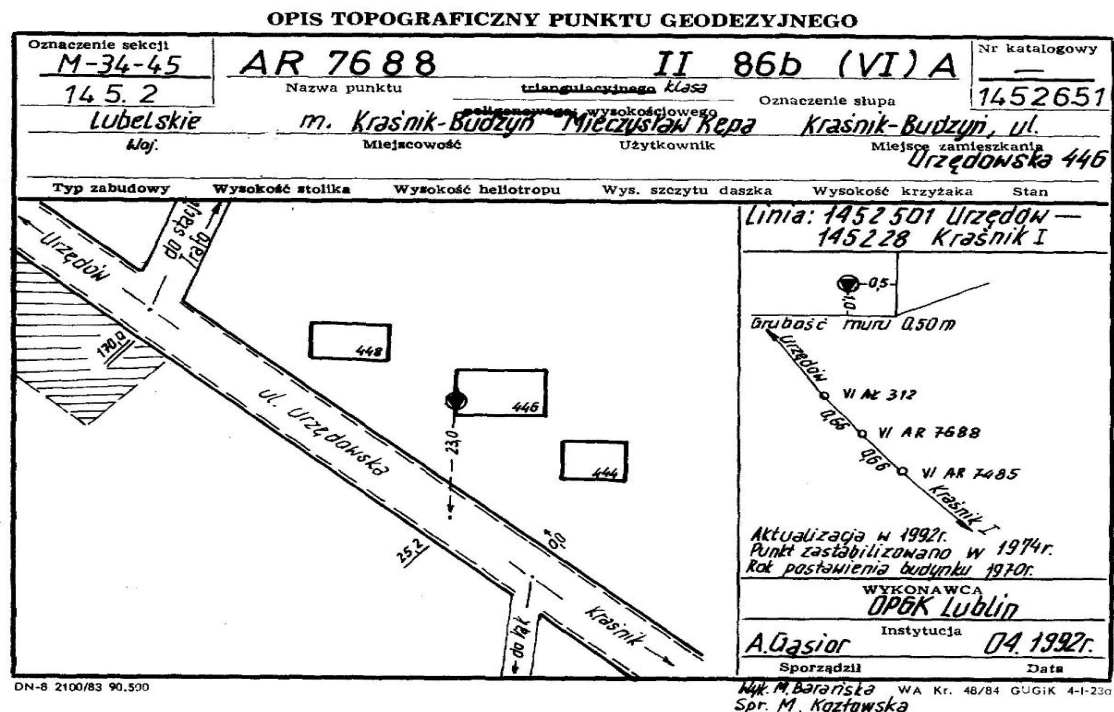
Układ wys.	H	r. bł d H.	Wyrównanie	Data arch.	Uwagi
Kronsztadt 60	237.5229		-		



Numer punktu:		Rodzaj wysoko ci:	
Stary nr pkt:	2286-651	Punkt odn. wys.:	
Nazwa:		Opis topograficzny:	POSIADA
Głowica:		Protokół przekazania:	
Stan:	brak danych	Numer GEOS:	
Szczeg. typ stab.:	reper tabliczkowy	Poło enie na granicy:	
Operaty:		Cecha:	20 - punkt główny osnowy II kl.
Osnowa poz.:		Bł d poło enia:	
Osnowa wys.:	WYS II KLASA	Rok powstania	
Szeroko geograficzna		Rok poprz. obserwacji:	
Długo geograficzna:		Rok ostat. obserwacji.:	
Wysoko elipsoidalna:		Klasa triangulacji:	
Typ:		Wysoko góry znaku:	
Typ zabudowy:		Wysoko dołu znaku:	
Rodzaj:		Wysoko zabudowy:	
Typ stabilizacji:		Rz d:	
Sposób wyznac. wsp.:		Numer ci gu:	
Sposób wyznac. wys.:		Numer arch. pkt:	
Jednostka ewidencyjna:		Miejscowo :	
Ulica:		Numer adresowy:	
Lokalizacja:			
Uwagi:	Kra nik ptd. ciana boczna od str. szosy Ko ciota;OPIS TOPOGRAFICZNY:3-zeskanowany		

Układ wsp.	X	Y	r. bł d poło .	Wyrównanie	Data arch.	Uwagi
2000 strefa 7 (21°)	5647213.82	7583618.21		-		
65 strefa 1	5504190.00	4714895.00		-		

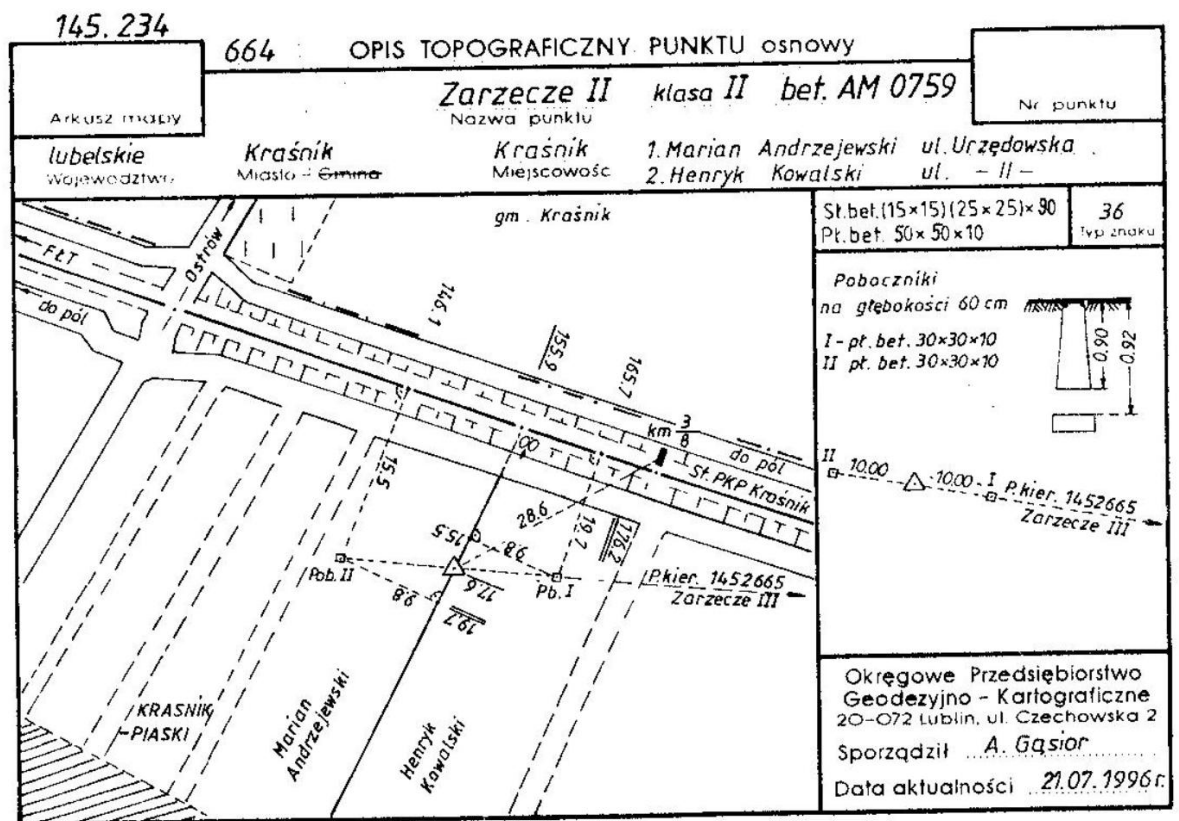
Układ wys.	H	r. bł d H.	Wyrównanie	Data arch.	Uwagi
Kronsztadt 60	222.231		-		



Numer punktu:		Rodzaj wysoko ci:	
Stary nr pkt:	2286-664	Punkt odn. wys.:	
Nazwa:		Opis topograficzny:	POSIADA
Głowica:		Protokół przekazania:	
Stan:	brak danych	Numer GEOS:	
Szczeg. typ stab.:	słup betonowy	Poło enie na granicy:	
Operaty:		Cecha:	20 - punkt główny osnowy II kl.
Osnowa poz.:	POZIOMA II KLASA	Bł d poło enia:	
Osnowa wys.:		Rok powstania	
Szeroko geograficzna		Rok poprz. obserwacji:	
Długo geograficzna:		Rok ostat. obserwacji.:	
Wysoko elipsoidalna:		Klasa triangulacji:	
Typ:		Wysoko góry znaku:	210.16
Typ zabudowy:		Wysoko dołu znaku:	0.00
Rodzaj:	Punkt wiekowy	Wysoko zabudowy:	
Typ stabilizacji:		Rz d:	
Sposób wyznacz. wsp.:		Numer ci gu:	
Sposób wyznacz. wys.:		Numer arch. pkt:	
Jednostka ewidencyjna:		Miejscowo :	
Ulica:		Numer adresowy:	
Lokalizacja:			
Uwagi:	;WSPTRANS=0;0 - brak znaku rozpoznawczego przy punkcie osnowy;		

Układ wsp.	X	Y	r. bł d poło .	Wyrównanie	Data arch.	Uwagi
1992	346797.60	726651.94		-		
2000 strefa 7 (21°)	5646073.08	7586261.29		-		
65 strefa 1	5503067.70	4717519.19		-		

Układ wys.	H	r. bł d H.	Wyrównanie	Data arch.	Uwagi



Numer punktu:		Rodzaj wysoko ci:	
Stary nr pkt:	2286-1009	Punkt odn. wys.:	
Nazwa:		Opis topograficzny:	POSIADA
Głowica:	AS 2766	Protokół przekazania:	
Stan:	brak danych	Numer GEOS:	
Szczeg. typ stab.:	reper cienny eliwny	Poło enie na granicy:	
Operaty:		Cecha:	30 - punkt główny osnowy III kl.
Osnowa poz.:		Bł d poło enia:	
Osnowa wys.:	WYS III KLASA	Rok powstania	
Szeroko geograficzna		Rok poprz. obserwacji:	
Długo geograficzna:		Rok ostat. obserwacji.:	
Wysoko elipsoidalna:		Klasa triangulacji:	
Typ:		Wysoko góry znaku:	
Typ zabudowy:		Wysoko dołu znaku:	
Rodzaj:		Wysoko zabudowy:	
Typ stabilizacji:		Rz d:	
Sposób wyznac. wsp.:		Numer ci gu:	
Sposób wyznac. wys.:		Numer arch. pkt:	
Jednostka ewidencyjna:		Miejscowo :	
Ulica:		Numer adresowy:	
Lokalizacja:			
Uwagi:	Kra nik Fabr.ul.Sienkiewicza 114 fr. ciana bud.mieszk.;KERG=1980/33;OPIS TOPOGRAFICZNY:3-zeskanowany		

Układ wsp.	X	Y	r. bł d poło .	Wyrównanie	Data arch.	Uwagi
2000 strefa 7 (21°)	5647982.00	7582743.00		-		
65 strefa 1	5504981.00	4714004.00		-		

Układ wys.	H	r. bł d H.	Wyrównanie	Data arch.	Uwagi
Kronsztadt 60	207.898	0.0000	-		

- 180 -

OPIS TOPOGRAFICZNY PUNKTU GEODEZYJNEGO

Oznaczenie sekcji 10-0 (5-c) 145.234	Kraśnik AS-2766 nt	Nr katalogowy 1009
Nazwa punktu triangulacyjnego poligonowego, wysokościowego	Oznaczenie słupa	
Kraśnik Lub. Powiat	Kraśnik Fabr. Miejscowość	Niec Henryk Czytkownik
	ul. Sienkiewicza 114 Miejsce zamieszkania	
Typ zabudowy	Wysokość stolika	Wysokość hełmotropu
	Wys. szczytu dachka	Wysokość krzyżaka
		Stan
WYKONAWCA OPGK Lublin Instytucja		L. Jabłoński Sporządził
GUGIK 4-1-23a - Zam. Nr 1942/PWH/71/CWD 1530-TDA-1.6.71-322.000-kalka kreśl. 1:1 kl. A1/71		22.04.74r. Data

GUGIK 4-1-23a

Numer punktu:		Rodzaj wysoko ci:	
Stary nr pkt:	2286-1013	Punkt odn. wys.:	
Nazwa:	przeliczony w ukadzie "1992"	Opis topograficzny:	POSIADA
Głowica:		Protokół przekazania:	
Stan:	brak danych	Numer GEOS:	
Szczeg. typ stab.:		Poło enie na granicy:	
Operaty:		Cecha:	30 - punkt główny osnowy III kl.
Osnowa poz.:	POZIOMA III KLASA	Bł d poło enia:	
Osnowa wys.:		Rok powstania	
Szeroko geograficzna		Rok poprz. obserwacji:	
Długo geograficzna:		Rok ostat. obserwacji.:	
Wysoko elipsoidalna:		Klasa triangulacji:	
Typ:		Wysoko góry znaku:	
Typ zabudowy:		Wysoko dołu znaku:	
Rodzaj:		Wysoko zabudowy:	
Typ stabilizacji:		Rz d:	
Sposób wyznac. wsp.:		Numer ci gu:	
Sposób wyznac. wys.:		Numer arch. pkt:	
Jednostka ewidencyjna:		Miejscowo :	
Ulica:		Numer adresowy:	
Lokalizacja:			
Uwagi:	;WSPTRANS=0;0 - brak znaku rozpoznawczego przy punkcie osnowy;		

Układ wsp.	X	Y	r. bł d poło .	Wyrównanie	Data arch.	Uwagi
1992	346540.02	727095.47		-		
2000 strefa 7 (21°)	5645803.55	7586697.70		-		
65 strefa 1	5502797.74	4717955.24	0.046	-		

Układ wys.	H	r. bł d H.	Wyrównanie	Data arch.	Uwagi

2286

OPIS TOPOGRAFICZNY PUNKTU GEODEZYJNEGO

Oznaczenie sekcji 145.234	34 1013	III kl.	bet. z rurką	Nr katalogowy 1013
Nazwa punktu		triangulacyjnego		Oznaczenie słupa
Kraśnik		Kraśnik		Łazarz Genowefa
Gmina	Miejscowość	Użytkownik		Miejsce zamieszkania
				Jagiellońska 136
Typ zabudowy	Wysokość stołka	Wysokość heliotropu	Wys. szczytu daszka	Wysokość krzyżaka
				Stan
			Ciąg XI Typ 42b 	
			1014 1013 1012 ○ -262,28 - - 247,69 - - ○ 200 22 46	
WYKONAWCA				
WBGiTR w Lublinie				
Instytucja				
H. Nalepa			1989.10.12	
Sporządził			Data	

DN-8 640/81 76.200

WA Kraków 1636/81 GUGIK-4-I-33

Numer punktu:		Rodzaj wysoko ci:	
Stary nr pkt:	2286-1014	Punkt odn. wys.:	
Nazwa:	przeliczony w ukadzie "1992"	Opis topograficzny:	POSIADA
Głowica:		Protokół przekazania:	
Stan:	brak danych	Numer GEOS:	
Szczeg. typ stab.:		Poło enie na granicy:	
Operaty:		Cecha:	30 - punkt główny osnowy III kl.
Osnowa poz.:	POZIOMA III KLASA	Bł d poło enia:	
Osnowa wys.:		Rok powstania	
Szeroko geograficzna		Rok poprz. obserwacji:	
Długo geograficzna:		Rok ostat. obserwacji.:	
Wysoko elipsoidalna:		Klasa triangulacji:	
Typ:		Wysoko góry znaku:	
Typ zabudowy:		Wysoko dołu znaku:	
Rodzaj:		Wysoko zabudowy:	
Typ stabilizacji:		Rz d:	
Sposób wyznac. wsp.:		Numer ci gu:	
Sposób wyznac. wys.:		Numer arch. pkt:	
Jednostka ewidencyjna:		Miejscowo :	
Ulica:		Numer adresowy:	
Lokalizacja:			
Uwagi:	;WSPTRANS=0;0 - brak znaku rozpoznawczego przy punkcie osnowy;		

Układ wsp.	X	Y	r. bł d poło .	Wyrównanie	Data arch.	Uwagi
1992	346671.20	726868.33		-		
2000 strefa 7 (21°)	5645940.85	7586474.19		-		
65 strefa 1	5502935.27	4717731.92	0.055	-		

Układ wys.	H	r. bł d H.	Wyrównanie	Data arch.	Uwagi

2286

OPIS TOPOGRAFICZNY PUNKTU GEODEZYJNEGO

Oznaczenie sekcji	34 1014	III kl.	bet. z rurką	Nr katalogowy
145. 234	Nazwa punktu	triangulacyjnego	Oznaczenie słupa	1014
	poligonowego: wysokościowego			
Kraśnik	Kraśnik	Kapuściński Lucjan	Kraśnik	
Gmina	Miejscowość	Użytkownik	Miejsce zamieszkania	
			Szymańskiego	
Typ zabudowy	Wysokość stolika	Wysokość heliotropu	Wys. szczytu daszka	Wysokość krzyżaka
				Stan
			<p>Ciąg XI Typ 42b</p> <p>149 1014 1013 Δ -250,61 ○ -262,28 ○ 200 31 69</p>	
WYKONAWCA				
WBGiTR w Lublinie				
Instytucja				
H. Nalepa			1989.10.12	
Sporządził			Data	

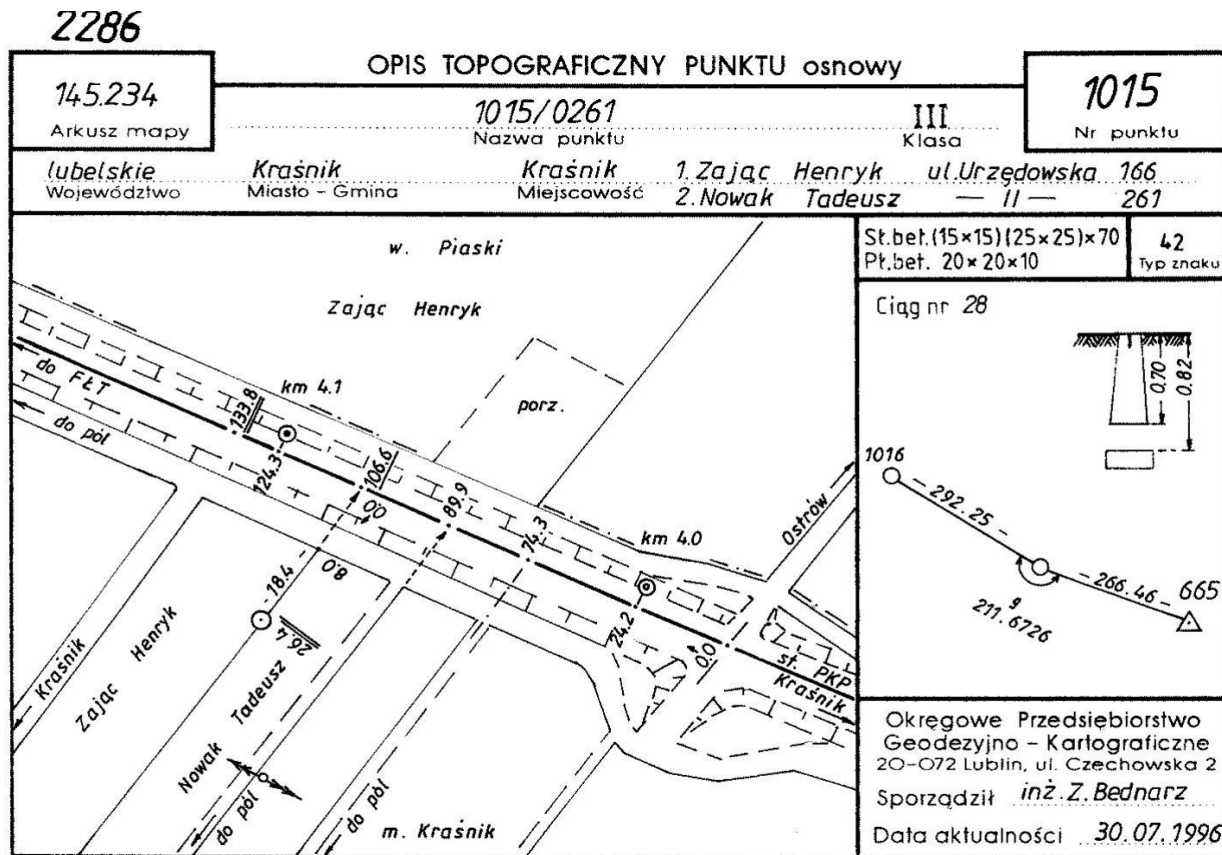
DN-8 840/81 76.200

WA Kraków 1636/81 GUGiK-4-I-83

Numer punktu:		Rodzaj wysoko ci:	
Stary nr pkt:	2286-1015	Punkt odn. wys.:	
Nazwa:	przeliczony w ukadzie "1992"	Opis topograficzny:	POSIADA
Głowica:		Protokół przekazania:	
Stan:	brak danych	Numer GEOS:	
Szczeg. typ stab.:		Poło enie na granicy:	
Operaty:		Cecha:	30 - punkt główny osnowy III kl.
Osnowa poz.:	POZIOMA III KLASA	Bł d poło enia:	
Osnowa wys.:		Rok powstania	
Szeroko geograficzna		Rok poprz. obserwacji:	
Długo geograficzna:		Rok ostat. obserwacji.:	
Wysoko elipsoidalna:		Klasa triangulacji:	
Typ:		Wysoko góry znaku:	
Typ zabudowy:		Wysoko dołu znaku:	
Rodzaj:		Wysoko zabudowy:	
Typ stabilizacji:		Rz d:	
Sposób wyznac. wsp.:		Numer ci gu:	
Sposób wyznac. wys.:		Numer arch. pkt:	
Jednostka ewidencyjna:		Miejscowo :	
Ulica:		Numer adresowy:	
Lokalizacja:			
Uwagi:	;WSPTRANS=0;0 - brak znaku rozpoznawczego przy punkcie osnowy;		

Układ wsp.	X	Y	r. bł d poło .	Wyrównanie	Data arch.	Uwagi
1992	346922.48	726416.49		-		
2000 strefa 7 (21°)	5646204.31	7586029.29		-		
65 strefa 1	5503199.19	4717287.38	0.020	-		

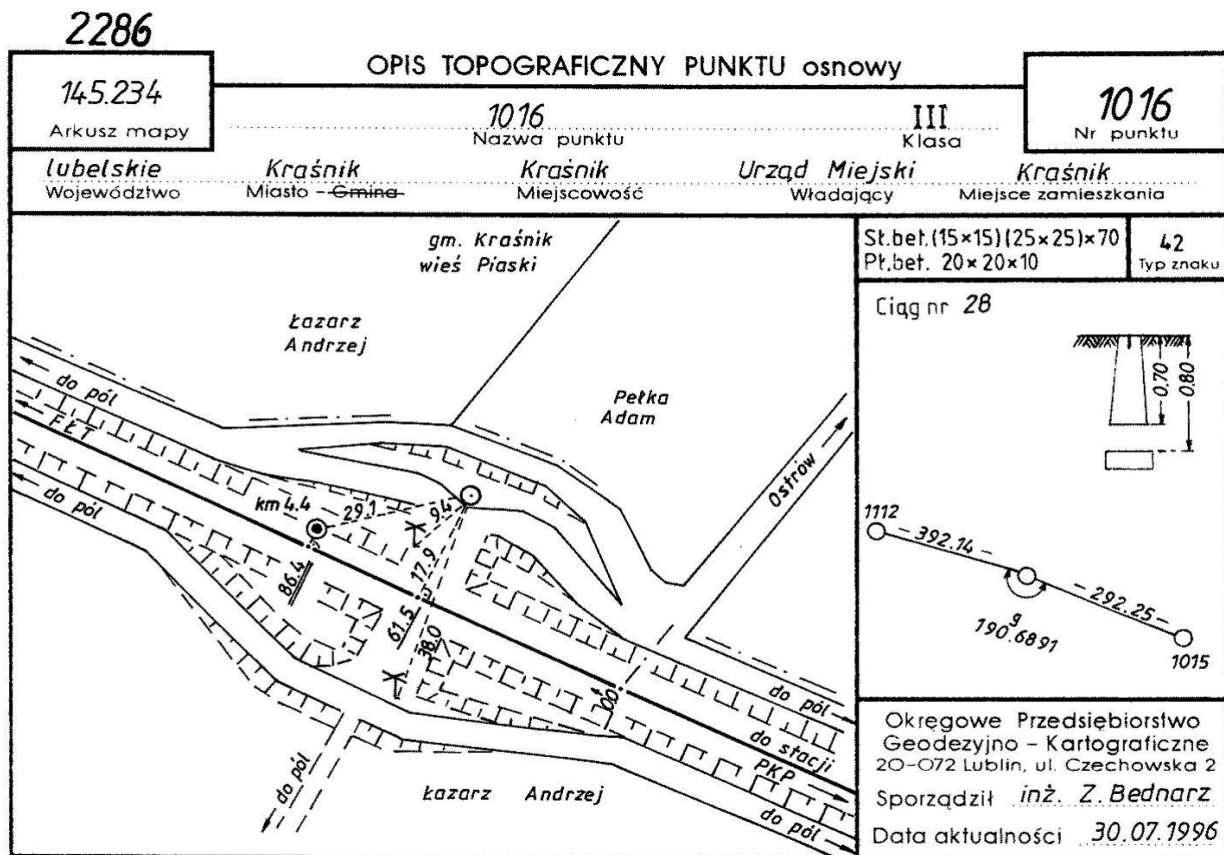
Układ wys.	H	r. bł d H.	Wyrównanie	Data arch.	Uwagi
Kronstadt 60	207.34		-		



Numer punktu:		Rodzaj wysoko ci:	
Stary nr pkt:	2286-1016	Punkt odn. wys.:	
Nazwa:	przeliczony w ukadzie "1992"	Opis topograficzny:	POSIADA
Głowica:		Protokół przekazania:	
Stan:	brak danych	Numer GEOS:	
Szczeg. typ stab.:		Poło enie na granicy:	
Operaty:		Cecha:	30 - punkt główny osnowy III kl.
Osnowa poz.:	POZIOMA III KLASA	Bł d poło enia:	
Osnowa wys.:		Rok powstania	
Szeroko geograficzna		Rok poprz. obserwacji:	
Długo geograficzna:		Rok ostat. obserwacji.:	
Wysoko elipsoidalna:		Klasa triangulacji:	
Typ:		Wysoko góry znaku:	
Typ zabudowy:		Wysoko dołu znaku:	
Rodzaj:		Wysoko zabudowy:	
Typ stabilizacji:		Rz d:	
Sposób wyznac. wsp.:		Numer ci gu:	
Sposób wyznac. wys.:		Numer arch. pkt:	
Jednostka ewidencyjna:		Miejscowo :	
Ulica:		Numer adresowy:	
Lokalizacja:			
Uwagi:	;WSPTRANS=0;0 - brak znaku rozpoznawczego przy punkcie osnowy;		

Układ wsp.	X	Y	r. bł d poło .	Wyrównanie	Data arch.	Uwagi
1992	347104.08	726187.72		-		
2000 strefa 7 (21°)	5646392.07	7585805.51		-		
65 strefa 1	5503387.17	4717063.85	0.027	-		

Układ wys.	H	r. bł d H.	Wyrównanie	Data arch.	Uwagi
Kronstadt 60	205.27		-		



Numer punktu:		Rodzaj wysoko ci:	
Stary nr pkt:	2286-1017	Punkt odn. wys.:	
Nazwa:	przeliczony w ukadzie "1992"	Opis topograficzny:	POSIADA
Głowica:		Protokół przekazania:	
Stan:	brak danych	Numer GEOS:	
Szczeg. typ stab.:		Poło enie na granicy:	
Operaty:		Cecha:	30 - punkt główny osnowy III kl.
Osnowa poz.:	POZIOMA III KLASA	Bł d poło enia:	
Osnowa wys.:		Rok powstania	
Szeroko geograficzna		Rok poprz. obserwacji:	
Długo geograficzna:		Rok ostat. obserwacji.:	
Wysoko elipsoidalna:		Klasa triangulacji:	
Typ:		Wysoko góry znaku:	
Typ zabudowy:		Wysoko dołu znaku:	
Rodzaj:		Wysoko zabudowy:	
Typ stabilizacji:		Rz d:	
Sposób wyznac. wsp.:		Numer ci gu:	
Sposób wyznac. wys.:		Numer arch. pkt:	
Jednostka ewidencyjna:		Miejscowo :	
Ulica:		Numer adresowy:	
Lokalizacja:			
Uwagi:	;WSPTRANS=0;0 - brak znaku rozpoznawczego przy punkcie osnowy;		

Układ wsp.	X	Y	r. bł d poło .	Wyrównanie	Data arch.	Uwagi
1992	347200.77	726024.27		-		
2000 strefa 7 (21°)	5646493.17	7585644.73		-		
65 strefa 1	5503488.44	4716903.22	0.064	-		

Układ wys.	H	r. bł d H.	Wyrównanie	Data arch.	Uwagi

2286

OPIS TOPOGRAFICZNY PUNKTU GEODEZYJNEGO

Oznaczenie sekcji 145.234	34 1017	III kl.	bet. z rurką	Nr katalogowy 1017
Nazwa punktu Kraśnik		Oznaczenie słupa Świąć Ewa		
Gmina Kraśnik		Miejscowość Piaski		
		Użytkownik Kraśnik		
		Miejsce zamieszkania Jagiellońska 300		
Typ zabudowy	Wysokość stolika	Wysokość heliotropu	Wys. szczytu daszka	Wysokość krzyżaka
				Stan
			Ciąg VII Typ 42 b 	
			1018 1017 1016 ○ -199.74 ○ -189.89 ○ 201 38 27	
WYKONAWCA WBGiTR w Lublinie Instytucja H. Nalepa 1989. 10. 11. Sporządził Data				

DN-8 640/81 76.208

WA Kraków 1638/81 GUGIK-4-I-33

Numer punktu:		Rodzaj wysoko ci:	
Stary nr pkt:	2286-1019	Punkt odn. wys.:	
Nazwa:	przeliczony w ukadzie "1992"	Opis topograficzny:	POSIADA
Głowica:		Protokół przekazania:	
Stan:	brak danych	Numer GEOS:	
Szczeg. typ stab.:		Poło enie na granicy:	
Operaty:		Cecha:	30 - punkt główny osnowy III kl.
Osnowa poz.:	POZIOMA III KLASA	Bł d poło enia:	
Osnowa wys.:		Rok powstania	
Szeroko geograficzna		Rok poprz. obserwacji:	
Długo geograficzna:		Rok ostat. obserwacji.:	
Wysoko elipsoidalna:		Klasa triangulacji:	
Typ:		Wysoko góry znaku:	
Typ zabudowy:		Wysoko dołu znaku:	
Rodzaj:		Wysoko zabudowy:	
Typ stabilizacji:		Rz d:	
Sposób wyznac. wsp.:		Numer ci gu:	
Sposób wyznac. wys.:		Numer arch. pkt:	
Jednostka ewidencyjna:		Miejscowo :	
Ulica:		Numer adresowy:	
Lokalizacja:			
Uwagi:	;WSPTRANS=0;0 - brak znaku rozpoznawczego przy punkcie osnowy;		

Układ wsp.	X	Y	r. bł d poło .	Wyrównanie	Data arch.	Uwagi
1992	347502.60	725956.77		-		
2000 strefa 7 (21°)	5646796.74	7585585.44		-		
65 strefa 1	5503792.02	4716844.28	0.053	-		

Układ wys.	H	r. bł d H.	Wyrównanie	Data arch.	Uwagi

2286

OPIS TOPOGRAFICZNY PUNKTU GEODEZYJNEGO

Oznaczenie sekcji	34 1019	III kl.	bet. z gwoździem	Nr katalogowy
145.234	Nazwa punktu	triangulacyjnego	Oznaczenie słupa	1019
Kraśnik	Piaski	Rydz Antoni	Kraśnik Świerkowa 19	
Gmina	Miejscowość	Użytkownik	Miejsce zamieszkania	
		Rydz Ryszard	Kraśnik Świerkowa 22	
Typ zabudowy	Wysokość stolika	Wysokość heliotropu	Wys. szczytu daszka	Wysokość krzyżaka
				Stan
		<p>ciąg VII</p> <p>Typ 42</p>		
		<p>WYKONAWCA</p> <p>WBGiTR w Lublinie</p> <p>Institucja</p> <p>H. Nalepa 1989 10. 11.</p> <p>Sporządził Data</p>		

DN-8 640/81 75.200

WA Kraków 1636/81 GUGIK-4-I-33

Numer punktu:		Rodzaj wysoko ci:	
Stary nr pkt:	2286-1033	Punkt odn. wys.:	
Nazwa:		Opis topograficzny:	POSIADA
Głowica:		Protokół przekazania:	
Stan:	brak danych	Numer GEOS:	
Szczeg. typ stab.:	reper słup betonowy z podstaw 140	Położenie na granicy:	
Operaty:		Cecha:	30 - punkt główny osnowy III kl.
Osnowa poz.:		Bł d położenia:	
Osnowa wys.:	WYS III KLASA	Rok powstania	
Szeroko geograficzna		Rok poprz. obserwacji:	
Długo geograficzna:		Rok ostat. obserwacji:	
Wysoko elipsoidalna:		Klasa triangulacji:	
Typ:		Wysoko góry znaku:	
Typ zabudowy:		Wysoko dołu znaku:	
Rodzaj:		Wysoko zabudowy:	
Typ stabilizacji:		Rz d:	
Sposób wyznac. wsp.:		Numer ci gu:	
Sposób wyznac. wys.:		Numer arch. pkt:	
Jednostka ewidencyjna:		Miejscowo :	
Ulica:		Numer adresowy:	
Lokalizacja:	Uwagi: Krańnik gr. gr. obok toru kol. i słupa wys. nap. 8/72;KERG=1980/33;OPIS TOPOGRAFICZNY:3-zeskanowany		

Układ wsp.	X	Y	r. bł d położ.	Wyrównanie	Data arch.	Uwagi
2000 strefa 7 (21°)	5647330.00	7583871.00		-		
65 strefa 1	5504327.00	4715131.00		-		

Układ wys.	H	r. bł d H.	Wyrównanie	Data arch.	Uwagi
Kronsztadt 60	196.396	0.0000	-		

- 59 -

mp	Opis topograficzny punktu <u>poligonowego</u> Nr. <u>7b.c.</u> <u>wysokościowego</u> 1033	
Ka. rob. Nr. 521.....		
Woj. <u>lubelskie</u>	M a p y	Współrzędne
Powiat (Miasto) <u>Krańnik</u>	Skala	Układ
Gromada	Oznaczenie	X
Miejscowość <u>Krańnik</u>	1:100 000	Y
	1:25 000	H
	10 000	
	145.234	
Ulica Nr	Szkic sytuacyjny	
szosa		
szlak kol.	Rysunek osadzenia znaku	
..... km	Jak reper 1 b.c.	
Nieruchomość mieszka graniczna	Szkic powiązania z punktami sąsiednimi	
Użytkownik <u>Rubaj Zygmunt</u> <u>i Duchyński Włodystaw</u>		
Szczegółowy opis położenia punktu z opisem dojazdu	Znak osadził i opis sporządził	
Dojazd z dworca PKS w Krańniku ul. Urzędowską do ul. Świerkowej (ok. 3km), ulicą Świerkową w kierunku toru z KFWM do st. kol. Krańnik (ok. 1km), skąd drogą polną obok toru (ok. 1km) w kierunku KFWM.	Opis wykonał	
	dn. IV. 1962 r. Jerzy Osiać	
	dn. IV. 1962 r. T. Koszyk J.	

GUG I K 4-71-1 - zam. 668/PWZ/LA/CWD-728-2.DA-21.2.03-97.686-Kalka krodł. A1/70 g

GUG I K 4-II-1

Numer punktu:		Rodzaj wysoko ci:	
Stary nr pkt:	2286-1034	Punkt odn. wys.:	
Nazwa:		Opis topograficzny:	POSIADA
Głowica:		Protokół przekazania:	
Stan:	brak danych	Numer GEOS:	
Szczeg. typ stab.:	reper cienny eliwny	Poło enie na granicy:	
Operaty:		Cecha:	30 - punkt główny osnowy III kl.
Osnowa poz.:		Bł d poło enia:	
Osnowa wys.:	WYS III KLASA	Rok powstania	
Szeroko geograficzna		Rok poprz. obserwacji:	
Długo geograficzna:		Rok ostat. obserwacji.:	
Wysoko elipsoidalna:		Klasa triangulacji:	
Typ:		Wysoko góry znaku:	
Typ zabudowy:		Wysoko dołu znaku:	
Rodzaj:		Wysoko zabudowy:	
Typ stabilizacji:		Rz d:	
Sposób wyznacz. wsp.:		Numer ci gu:	
Sposób wyznacz. wys.:		Numer arch. pkt:	
Jednostka ewidencyjna:		Miejscowo :	
Ulica:		Numer adresowy:	
Lokalizacja:			
Uwagi:	Kra nik Budzy . ciana bud.gosp. p. Rubaj Zygmunt;KERG=1980/33;OPIS TOPOGRAFICZNY:3-zeskanowany		

Układ wsp.	X	Y	r. bł d poło .	Wyrównanie	Data arch.	Uwagi
2000 strefa 7 (21°)	5646974.00	7583749.00		-		
65 strefa 1	5503971.00	4715008.00		-		

Układ wys.	H	r. bł d H.	Wyrównanie	Data arch.	Uwagi
Kronstadt 60	192.726	0.0000	-		

- 64 -

mp	Opis topograficzny punktu poniższego wysokościowego Nr B35 1034	
Ks. rob. Nr. 501		
Woj. lubelskie	Mapy	Współrzędne
Powiat (Miasto) - Kraśnik	Skala	Układ
Gromada	1 : 100 000	X
Miejscowość - Kraśnik - Budzyń	1 : 25 000	Y
		H
Ulica - Szymańskiego Nr	Szkiecytuacyjny	
szosa		
szlak kol.		
km		
Nieruchomość - budynek gospodarczy		
Użytkownik - Rubaj Zygmunt	Rysunek osadzenia znaku	
Szczegółowy opis położenia punktu z opisem dojazdu		
Reper żeliwny osadzony w ścianie budynku gospodarczego po południowej stronie ul. Szymańskiego (Kraśnik - Budzyń)		
Znak osadził i opis sporządził dn. 1938/39. Tadeusz Gutkiewicz		Opis wykreślił dn. 1962 r. Tkaczyk J.
		Szkic powiązania z punktami sąsiednimi ▲ AŁ 281 ▲ B35 ▲ AK 8670

GUG I K 4-II-1 - zam. 643/PWH/L2/CWD-722-P.DA-22.2.62-97.650-Kalka kredl. A1/70 g

GUG I K 4-II-1

Numer punktu:		Rodzaj wysoko ci:	
Stary nr pkt:	2286-1050	Punkt odn. wys.:	
Nazwa:	przeliczony w ukadzie "1992"	Opis topograficzny:	POSIADA
Głowica:		Protokół przekazania:	
Stan:	brak danych	Numer GEOS:	
Szczeg. typ stab.:		Poło enie na granicy:	
Operaty:		Cecha:	30 - punkt główny osnowy III kl.
Osnowa poz.:	POZIOMA III KLASA	Bł d poło enia:	
Osnowa wys.:		Rok powstania	
Szeroko geograficzna		Rok poprz. obserwacji:	
Długo geograficzna:		Rok ostat. obserwacji.:	
Wysoko elipsoidalna:		Klasa triangulacji:	
Typ:		Wysoko góry znaku:	
Typ zabudowy:		Wysoko dołu znaku:	
Rodzaj:		Wysoko zabudowy:	
Typ stabilizacji:		Rz d:	
Sposób wyznac. wsp.:		Numer ci gu:	
Sposób wyznac. wys.:		Numer arch. pkt:	
Jednostka ewidencyjna:		Miejscowo :	
Ulica:		Numer adresowy:	
Lokalizacja:			
Uwagi:	;WSPTRANS=0;0 - brak znaku rozpoznawczego przy punkcie osnowy;		

Układ wsp.	X	Y	r. bł d poło .	Wyrównanie	Data arch.	Uwagi
1992	348090.27	723737.54		-		
2000 strefa 7 (21°)	5647444.44	7583382.77		-		
65 strefa 1	5504442.21	4714642.77	0.065	-		

Układ wys.	H	r. bł d H.	Wyrównanie	Data arch.	Uwagi
------------	---	------------	------------	------------	-------

2286

OPIS TOPOGRAFICZNY PUNKTU GEODEZYJNEGO

Znaczenie sekcji		Nazwa punktu		Nazwa obiektu		Nr katalogowy	
145.234		m. Kraśnik - 145/1050		III kl. beton		1050	
m. Kraśnik		Miejscowość		RDP Kraśnik		Miejsce zamieszkania	
Gmina		Miejscowość		Użytkownik		Miejsce zamieszkania	
Typ zabudowy		Wysokość stolika		Wysokość heliotropu		Wys. szczytu dachka	
						Wysokość krzyżaka	
						Stan	
Ogródki działkowe F&T				ciąg "			
WYKONAWCA				Instytucja			
WBGiTR Lublin OR Kraśnik				M. Przykara 1988.11.29			
Sporządził				Data			

N-8 1781/81 110.006

WA Kraków 168. 82 r. GUGIK 4-1-23

Numer punktu:		Rodzaj wysoko ci:	
Stary nr pkt:	2286-1051	Punkt odn. wys.:	
Nazwa:	przeliczony w ukadzie "1992"	Opis topograficzny:	POSIADA
Głowica:		Protokół przekazania:	
Stan:	brak danych	Numer GEOS:	
Szczeg. typ stab.:		Poło enie na granicy:	
Operaty:		Cecha:	30 - punkt główny osnowy III kl.
Osnowa poz.:	POZIOMA III KLASA	Bł d poło enia:	
Osnowa wys.:		Rok powstania	
Szeroko geograficzna		Rok poprz. obserwacji:	
Długo geograficzna:		Rok ostat. obserwacji.:	
Wysoko elipsoidalna:		Klasa triangulacji:	
Typ:		Wysoko góry znaku:	
Typ zabudowy:		Wysoko dołu znaku:	
Rodzaj:		Wysoko zabudowy:	
Typ stabilizacji:		Rz d:	
Sposób wyznac. wsp.:		Numer ci gu:	
Sposób wyznac. wys.:		Numer arch. pkt:	
Jednostka ewidencyjna:		Miejscowo :	
Ulica:		Numer adresowy:	
Lokalizacja:			
Uwagi:	;WSPTRANS=0;0 - brak znaku rozpoznawczego przy punkcie osnowy;		

Układ wsp.	X	Y	r. bł d poło .	Wyrównanie	Data arch.	Uwagi
1992	347908.97	723652.36		-		
2000 strefa 7 (21°)	5647265.51	7583292.69		-		
65 strefa 1	5504263.41	4714552.49	0.069	-		

Układ wys.	H	r. bł d H.	Wyrównanie	Data arch.	Uwagi

2286

- 18 -

OPIS TOPOGRAFICZNY PUNKTU GEODEZYJNEGO

• Oznaczenie sekcji 145.234	<i>m. Kraśnik - 1051</i>	<i>III kl.</i>	<i>beton</i>	Nr katalogowy 1051		
	Nazwa punktu <i>triangulacyjnego</i>		Oznaczenie słupa			
	Miejscowość <i>m. Kraśnik</i>		Urządnik <i>Urząd Miasta Kraśnik</i>	Miejsce zamieszkania		
	Typ zabudowy	Wysokość stolika	Wysokość heliostropu	Wys. szczytu daszka	Wysokość brzyżaka	Stau
WYKONAWCA <i>WBGiTR Lublin. DR. Kraśnik</i> Instytucja <i>M. Przywara</i> 1988. 11.29 Sporządził Data						

DN-8 1781/81 110.000

WA Kraków 168. 82 r. GUGIK 4-1-23

Numer punktu:		Rodzaj wysoko ci:	
Stary nr pkt:	2286-1052	Punkt odn. wys.:	
Nazwa:	przeliczony w ukadzie "1992"	Opis topograficzny:	POSIADA
Głowica:		Protokół przekazania:	
Stan:	brak danych	Numer GEOS:	
Szczeg. typ stab.:		Poło enie na granicy:	
Operaty:		Cecha:	30 - punkt główny osnowy III kl.
Osnowa poz.:	POZIOMA III KLASA	Bł d poło enia:	
Osnowa wys.:		Rok powstania	
Szeroko geograficzna		Rok poprz. obserwacji:	
Długo geograficzna:		Rok ostat. obserwacji.:	
Wysoko elipsoidalna:		Klasa triangulacji:	
Typ:		Wysoko góry znaku:	
Typ zabudowy:		Wysoko dołu znaku:	
Rodzaj:		Wysoko zabudowy:	
Typ stabilizacji:		Rz d:	
Sposób wyznacz. wsp.:		Numer ci gu:	
Sposób wyznacz. wys.:		Numer arch. pkt:	
Jednostka ewidencyjna:		Miejscowo :	
Ulica:		Numer adresowy:	
Lokalizacja:			
Uwagi:	;WSPTRANS=0;0 - brak znaku rozpoznawczego przy punkcie osnowy;		

Układ wsp.	X	Y	r. bł d poło .	Wyrównanie	Data arch.	Uwagi
1992	347569.75	723463.80		-		
2000 strefa 7 (21°)	5646931.49	7583094.98		-		
65 strefa 1	5503929.67	4714354.42	0.074	-		

Układ wys.	H	r. bł d H.	Wyrównanie	Data arch.	Uwagi

2286 OPIS TOPOGRAFICZNY PUNKTU GEODEZYJNEGO

Oznaczenie sekcji 145.234	Nazwa punktu m. Kraśnik - 1052	Klasa III kl.	Materiał beton	Nr katalogowy 1052
Nazwa punktu m. Kraśnik	Nazwa punktu triangulacyjnego poligonowego; wysokościowego	Oznaczenie słupa		
Gmina m. Kraśnik	Miejscowość Urząd Miasta Kraśnik	Użytkownik	Miejsce zamieszkania	
Typ zabudowy	Wysokość stolika	Wysokość heliotropu	Wys. szczytu dachu	Wysokość krzypaka
Stan				

ciąg II

WYKONAWCA
WBG i TR Lublin OR Kraśnik
 Instytucja
M. Dziwnara
 Sporządził
 Data
1988.11.29

DN-8 1781/81 110.000

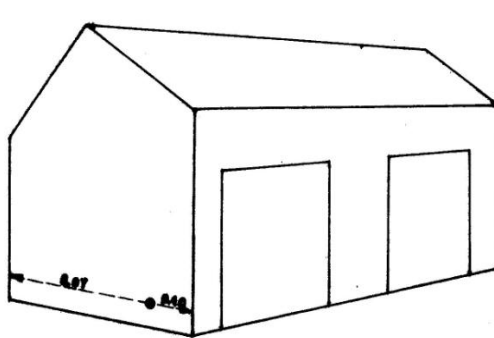

WA Kraków 168. 82 r. GUGIK 4-1-23

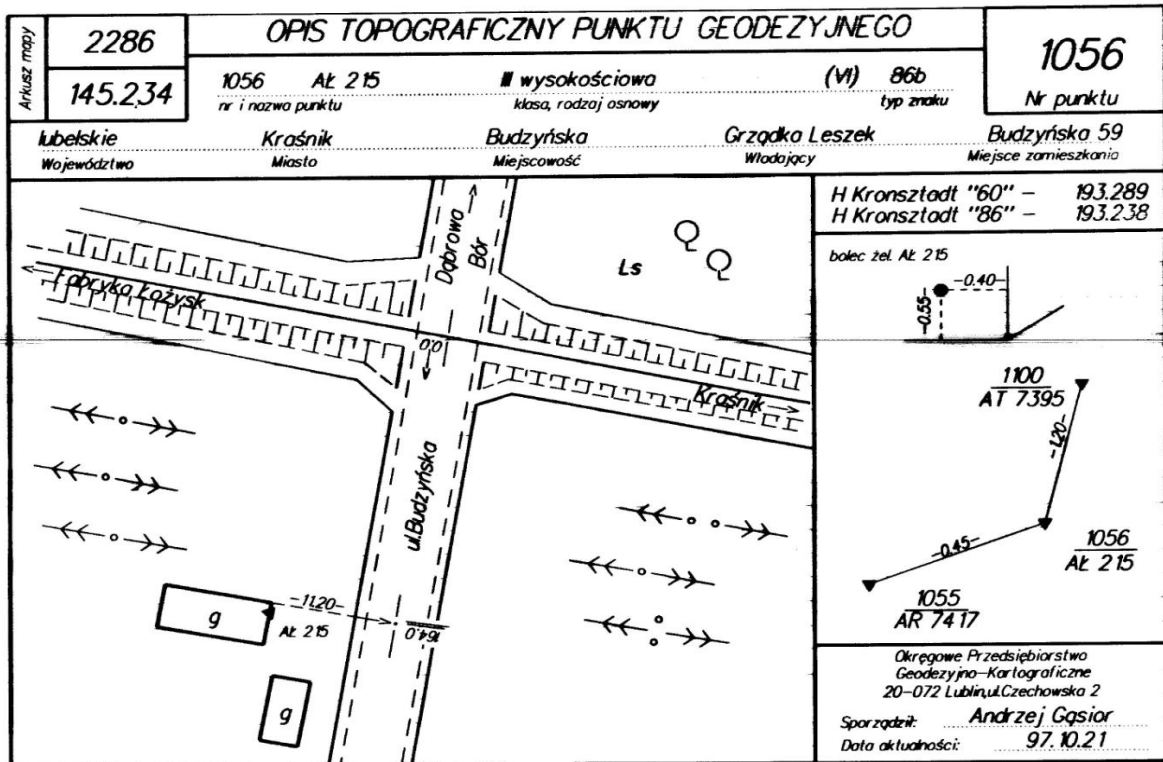
Numer punktu:		Rodzaj wysoko ci:	
Stary nr pkt:	2286-1056	Punkt odn. wys.:	
Nazwa:		Opis topograficzny:	POSIADA
Głowica:	At 215	Protokół przekazania:	
Stan:	brak danych	Numer GEOS:	
Szczeg. typ stab.:	reper cienny eliwny	Poło enie na granicy:	
Operaty:		Cecha:	30 - punkt główny osnowy III kl.
Osnowa poz.:		Bł d poło enia:	
Osnowa wys.:	WYS III KLASA	Rok powstania	
Szeroko geograficzna		Rok poprz. obserwacji:	
Długo geograficzna:		Rok ostat. obserwacji.:	
Wysoko elipsoidalna:		Klasa triangulacji:	
Typ:		Wysoko góry znaku:	
Typ zabudowy:		Wysoko dołu znaku:	
Rodzaj:		Wysoko zabudowy:	
Typ stabilizacji:		Rz d:	
Sposób wyznacz. wsp.:		Numer ci gu:	
Sposób wyznacz. wys.:		Numer arch. pkt:	
Jednostka ewidencyjna:		Miejscowo :	
Ulica:		Numer adresowy:	
Lokalizacja:	Uwagi: Kra nik ul.Budzy ska 59 wsch. ciana bud.gosp.;KERG=1980/33;OPIS TOPOGRAFICZNY:3-zeskanowany		

Układ wsp.	X	Y	r. bł d poło .	Wyrównanie	Data arch.	Uwagi
2000 strefa 7 (21°)	5646763.00	7584758.00		-		
65 strefa 1	5503759.00	4716017.00		-		

Układ wys.	H	r. bł d H.	Wyrównanie	Data arch.	Uwagi
Kronstadt 60	193.289		-		
Kronstadt 86	193.238	0.0000	-		

- 60 -

Opis topograficzny punktu poligonowego Nr At 215 wysokościowego 1056		
Woj. <u>lubuskie</u>	Mapa	
Podst. (Miasto) <u>Krańnik</u>	Skala <u>1:100 000</u>	
Gromada <u>Krańnik</u>	Oznaczenie <u>10-0/6-d/</u>	
Miejscowość <u>Krańnik</u>	<u>145.234</u>	
Ulica <u>Budzińska</u> Nr <u>59</u>	Współrzędne	
miak kol. <u>km</u>	Układ <u>X</u>	
Nieruchomość <u>budowl.</u>	Y <u>Y</u>	
Użytkownik <u>Przedsiębiorstwo</u>	H <u>H</u>	
Szczególony opis położenia punktu z opisem dojazdu Punkt geodezyjny jest w terenie wskazany budowlą gospodarską miejscowość przy ul. Budzińskiej (Krańnik - Budzy)	Szkic sytuacyjny 	Clas - klasa <u>VI</u> klas <u>I</u> Typ utrwalenia <u>I - sam. eliwny</u> Sposób odczytania znaku <u>Jak reper At 25</u> Szkic powiązania z punktami sąsiednimi <u>7 b.c.</u> 
Znak odcztał i opis sporządził dn. 14.10.62 r. Jerzy Olsak	Opis wykonął dn. 14.10.62 r. Jerzy Olsak	



Numer punktu:		Rodzaj wysoko ci:	
Stary nr pkt:	2286-1057	Punkt odn. wys.:	
Nazwa:		Opis topograficzny:	POSIADA
Głowica:	AR 7405	Protokół przekazania:	
Stan:	brak danych	Numer GEOS:	
Szczeg. typ stab.:	reper cienny eliwny	Poło enie na granicy:	
Operaty:		Cecha:	30 - punkt główny osnowy III kl.
Osnowa poz.:		Bł d poło enia:	
Osnowa wys.:	WYS III KLASA	Rok powstania	
Szeroko geograficzna		Rok poprz. obserwacji:	
Długo geograficzna:		Rok ostat. obserwacji.:	
Wysoko elipsoidalna:		Klasa triangulacji:	
Typ:		Wysoko góry znaku:	
Typ zabudowy:		Wysoko dołu znaku:	
Rodzaj:		Wysoko zabudowy:	
Typ stabilizacji:		Rz d:	
Sposób wyznac. wsp.:		Numer ci gu:	
Sposób wyznac. wys.:		Numer arch. pkt:	
Jednostka ewidencyjna:		Miejscowo :	
Ulica:		Numer adresowy:	
Lokalizacja:			
Uwagi:	Kra nik ul. wierkowa 56 ciana bud.mieszk.;KERG=1980/33;OPIS TOPOGRAFICZNY:3-zeskanowany		

Układ wsp.	X	Y	r. bł d poło .	Wyrównanie	Data arch.	Uwagi
2000 strefa 7 (21°)	5646737.48	7585029.53		-		
65 strefa 1	5503739.00	4716293.00		-		

Układ wys.	H	r. bł d H.	Wyrównanie	Data arch.	Uwagi
Kronsztadt 60	194.872	0.0000	-		

- 61 -

OPIS TOPOGRAFICZNY PUNKTU GEODEZYJNEGO

Oznaczenie sekcji <i>10-8/6-d/</i> <i>145,234</i>	Kraśnik AR-7405 nt.		Nr katalogowy 1057
<i>Kraśnik Lub</i> Powiat	<i>Kraśnik Lub</i> Miejscowość	<i>Koniarz Czystaw</i> Użytkownik	<i>ul. Świerkowa 56</i> Miejsce zamieszkania
Typ zabudowy	Wysokość stołka	Wysokość heliostopu	Wys. szczytu dachka
		Ciąg VI Typ VII 1974 AK9059 AR-7405 AR-7634 AK-215	
WYKONAWCA Ok. Przew. Geodez. Kart w Lublinie Instytucja <i>L. Jabłonski</i> Sporządził Data <i>17.04.74r.</i>			

GUG I K-4-1-23a - Zam. Nr 1941/PWH/Lz.CWD
1330-TDA-1.6.71-322.000 - kopia kresl. 1 kl. A1 71

GUG I K-4-1-23a

Numer punktu:		Rodzaj wysoko ci:	
Stary nr pkt:	2286-1073	Punkt odn. wys.:	
Nazwa:		Opis topograficzny:	POSIADA
Głowica:	AK 9059	Protokół przekazania:	
Stan:	brak danych	Numer GEOS:	
Szczeg. typ stab.:	reper słup betonowy z podstaw 140	Poło enie na granicy:	
Operaty:		Cecha:	30 - punkt główny osnowy III kl.
Osnowa poz.:		Bł d poło enia:	
Osnowa wys.:	WYS III KLASA	Rok powstania	
Szeroko geograficzna		Rok poprz. obserwacji:	
Długo geograficzna:		Rok ostat. obserwacji.:	
Wysoko elipsoidalna:		Klasa triangulacji:	
Typ:		Wysoko góry znaku:	
Typ zabudowy:		Wysoko dołu znaku:	
Rodzaj:		Wysoko zabudowy:	
Typ stabilizacji:		Rz d:	
Sposób wyznac. wsp.:		Numer ci gu:	
Sposób wyznac. wys.:		Numer arch. pkt:	
Jednostka ewidencyjna:		Miejscowo :	
Ulica:		Numer adresowy:	
Lokalizacja:			
Uwagi:	Kra nik gr.gr.Wróbel St. i Zdyb Aleksander.płd.str.toru kol.;KERG=1980/33;OPIS TOPOGRAFICZNY:3-zeskanowany		

Układ wsp.	X	Y	r. bł d poło .	Wyrównanie	Data arch.	Uwagi
2000 strefa 7 (21°)	5646680.00	7585265.00		-		
65 strefa 1	5503676.00	4716524.00		-		

Układ wys.	H	r. bł d H.	Wyrównanie	Data arch.	Uwagi
Kronstadt 60	197.695	0.0000	-		

- 62 -

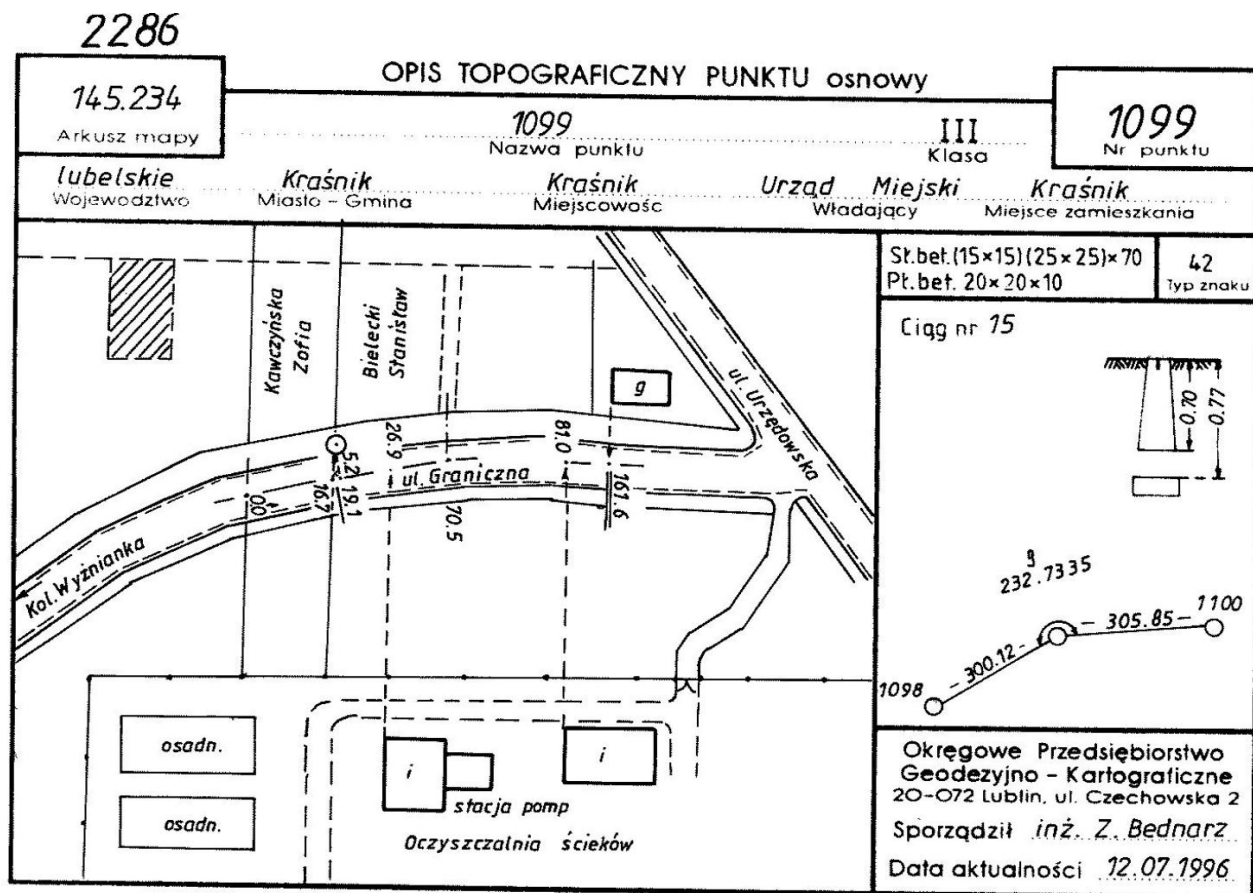
mp		Ka. rob Nr. 504		Opis topograficzny punktu poligonowego Nr AK 9059	
				wysokociowego 1073	
Woj. Lubelskie	M a p y		Współrzędne		Ciąg - klasa VI
Powiat (Miasto) Kraśnik	Skala	Oznaczenie	Układ	X	klasa I
Gromada	1: 100 000	10-8 (6-d)	Y	Y	Typ utrwalenia II -
Miejscowość Kraśnik	1: 25 000	145.234	H	H	- gruntowy
Ulica	Szkic sytuacyjny				Rysunek osadzenia znaku
Nr					Jak reper lbc.
Nieruchomość między granicznymi					
Użytkownik Wróbel Stanisław i Zdyb Aleksander					
Szczegółowy opis położenia punktu z opisem dojazdu					
<p>Punkt zstabilizowany jest po południowej stronie toru ze stacji kol. Kraśnik do KEWM w odległości ok. 3,5 km. od przejazdu na osie Lublin-Kraśnik. Dojazd od przejazdu drogą wzdłuż toru w kierunku północno-zach.</p>					
Znak osadził i opis sporządził dn. IV 1962 r. Jerzy Osłak			Opis wykreślił dn. IV 1962 r. Tadeusz J.		

Druk. Sp. J. Lubelskie osm. 778 31. IX. 61 r. 8600 szt.

Numer punktu:		Rodzaj wysoko ci:	
Stary nr pkt:	2286-1099	Punkt odn. wys.:	
Nazwa:	przeliczony w ukadzie "1992"	Opis topograficzny:	POSIADA
Głowica:		Protokół przekazania:	
Stan:	brak danych	Numer GEOS:	
Szczeg. typ stab.:		Poło enie na granicy:	
Operaty:		Cecha:	30 - punkt główny osnowy III kl.
Osnowa poz.:	POZIOMA III KLASA	Bł d poło enia:	
Osnowa wys.:		Rok powstania	
Szeroko geograficzna		Rok poprz. obserwacji:	
Długo geograficzna:		Rok ostat. obserwacji.:	
Wysoko elipsoidalna:		Klasa triangulacji:	
Typ:		Wysoko góry znaku:	
Typ zabudowy:		Wysoko dołu znaku:	
Rodzaj:		Wysoko zabudowy:	
Typ stabilizacji:		Rz d:	
Sposób wyznac. wsp.:		Numer ci gu:	
Sposób wyznac. wys.:		Numer arch. pkt:	
Jednostka ewidencyjna:		Miejscowo :	
Ulica:		Numer adresowy:	
Lokalizacja:			
Uwagi:	;WSPTRANS=0;0 - brak znaku rozpoznawczego przy punkcie osnowy;		

Układ wsp.	X	Y	r. bł d poło .	Wyrównanie	Data arch.	Uwagi
1992	348137.93	723368.22		-		
2000 strefa 7 (21°)	5647502.11	7583014.84		-		
65 strefa 1	5504500.29	4714274.94	0.031	-		

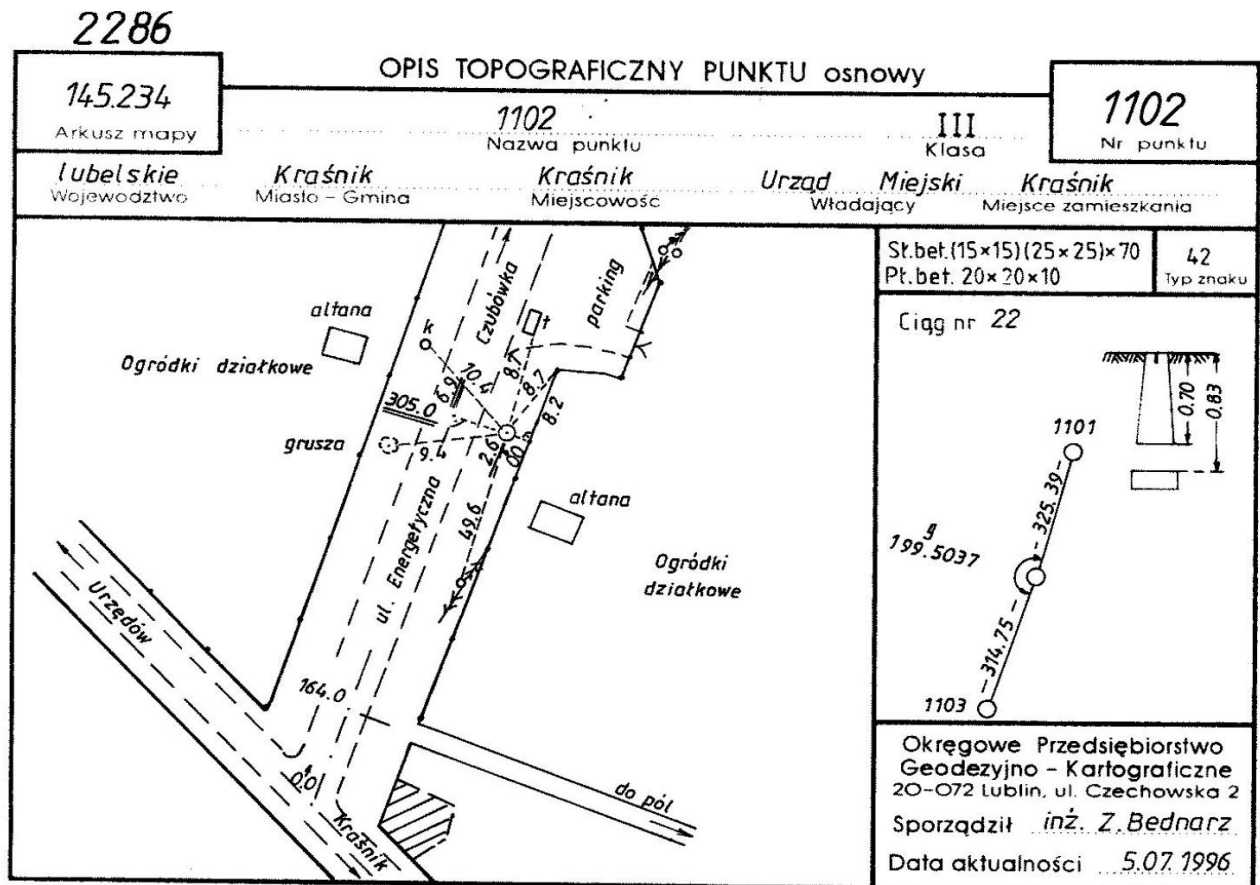
Układ wys.	H	r. bł d H.	Wyrównanie	Data arch.	Uwagi
Kronstadt 60	204.32		-		



Numer punktu:		Rodzaj wysoko ci:	
Stary nr pkt:	2286-1102	Punkt odn. wys.:	
Nazwa:	przeliczony w ukadzie "1992"	Opis topograficzny:	POSIADA
Głowica:		Protokół przekazania:	
Stan:	brak danych	Numer GEOS:	
Szczeg. typ stab.:		Poło enie na granicy:	
Operaty:		Cecha:	30 - punkt główny osnowy III kl.
Osnowa poz.:	POZIOMA III KLASA	Bł d poło enia:	
Osnowa wys.:		Rok powstania	
Szeroko geograficzna		Rok poprz. obserwacji:	
Długo geograficzna:		Rok ostat. obserwacji.:	
Wysoko elipsoidalna:		Klasa triangulacji:	
Typ:		Wysoko góry znaku:	
Typ zabudowy:		Wysoko dołu znaku:	
Rodzaj:		Wysoko zabudowy:	
Typ stabilizacji:		Rz d:	
Sposób wyznac. wsp.:		Numer ci gu:	
Sposób wyznac. wys.:		Numer arch. pkt:	
Jednostka ewidencyjna:		Miejscowo :	
Ulica:		Numer adresowy:	
Lokalizacja:			
Uwagi:	;WSPTRANS=0;0 - brak znaku rozpoznawczego przy punkcie osnowy;		

Układ wsp.	X	Y	r. bł d poło .	Wyrównanie	Data arch.	Uwagi
1992	348236.05	723985.57		-		
2000 strefa 7 (21°)	5647583.46	7583634.68		-		
65 strefa 1	5504580.90	4714894.79	0.037	-		

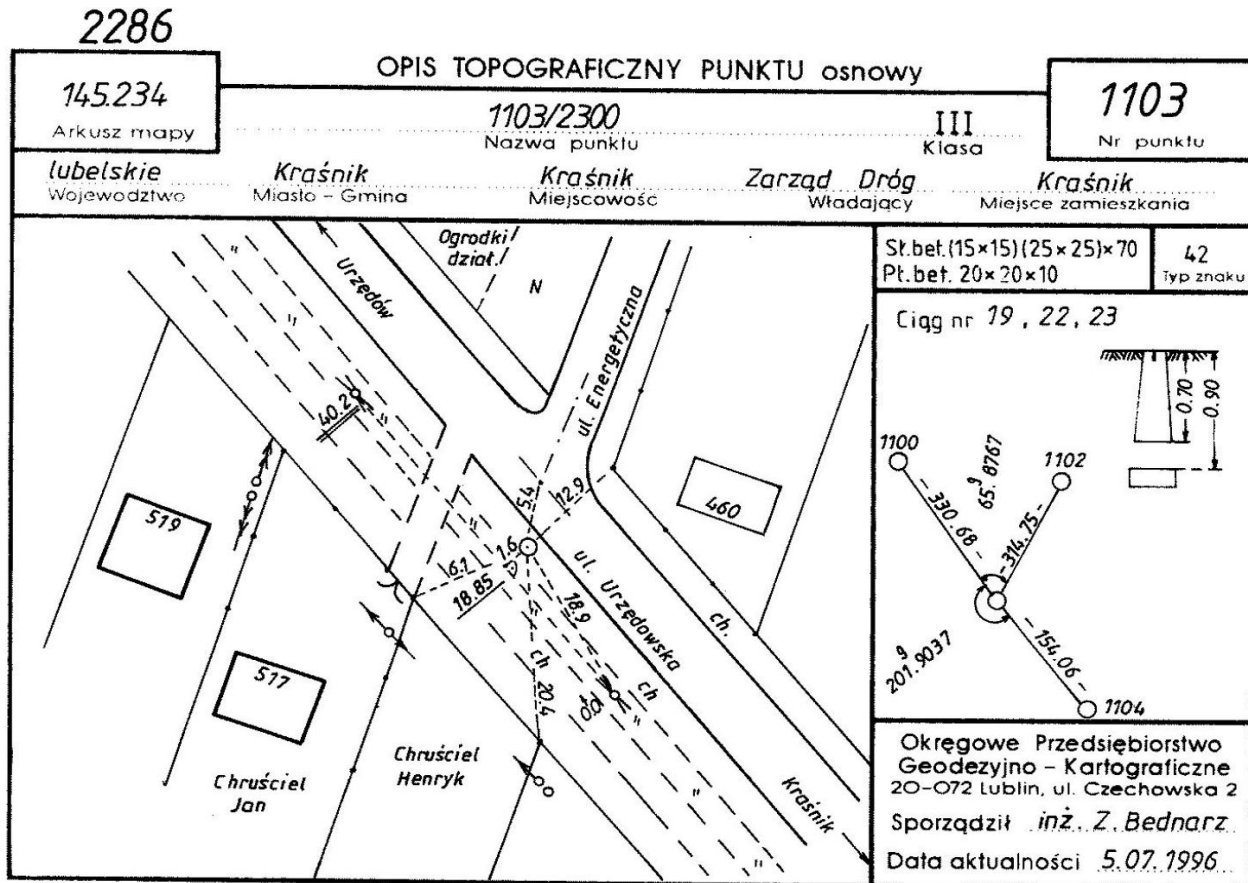
Układ wys.	H	r. bł d H.	Wyrównanie	Data arch.	Uwagi
Kronsztadt 60	195.23		-		



Numer punktu:		Rodzaj wysoko ci:	
Stary nr pkt:	2286-1103	Punkt odn. wys.:	
Nazwa:	przeliczony w ukadzie "1992"	Opis topograficzny:	POSIADA
Głowica:		Protokół przekazania:	
Stan:	brak danych	Numer GEOS:	
Szczeg. typ stab.:		Poło enie na granicy:	
Operaty:		Cecha:	30 - punkt główny osnowy III kl.
Osnowa poz.:	POZIOMA III KLASA	Bł d poło enia:	
Osnowa wys.:		Rok powstania	
Szeroko geograficzna		Rok poprz. obserwacji:	
Długo geograficzna:		Rok ostat. obserwacji.:	
Wysoko elipsoidalna:		Klasa triangulacji:	
Typ:		Wysoko góry znaku:	
Typ zabudowy:		Wysoko dołu znaku:	
Rodzaj:		Wysoko zabudowy:	
Typ stabilizacji:		Rz d:	
Sposób wyznac. wsp.:		Numer ci gu:	
Sposób wyznac. wys.:		Numer arch. pkt:	
Jednostka ewidencyjna:		Miejscowo :	
Ulica:		Numer adresowy:	
Lokalizacja:			
Uwagi:	;WSPTRANS=0;0 - brak znaku rozpoznawczego przy punkcie osnowy;		

Układ wsp.	X	Y	r. bł d poło .	Wyrównanie	Data arch.	Uwagi
1992	347939.70	723879.64		-		
2000 strefa 7 (21°)	5647290.06	7583520.74		-		
65 strefa 1	5504287.68	4714780.52	0.035	-		

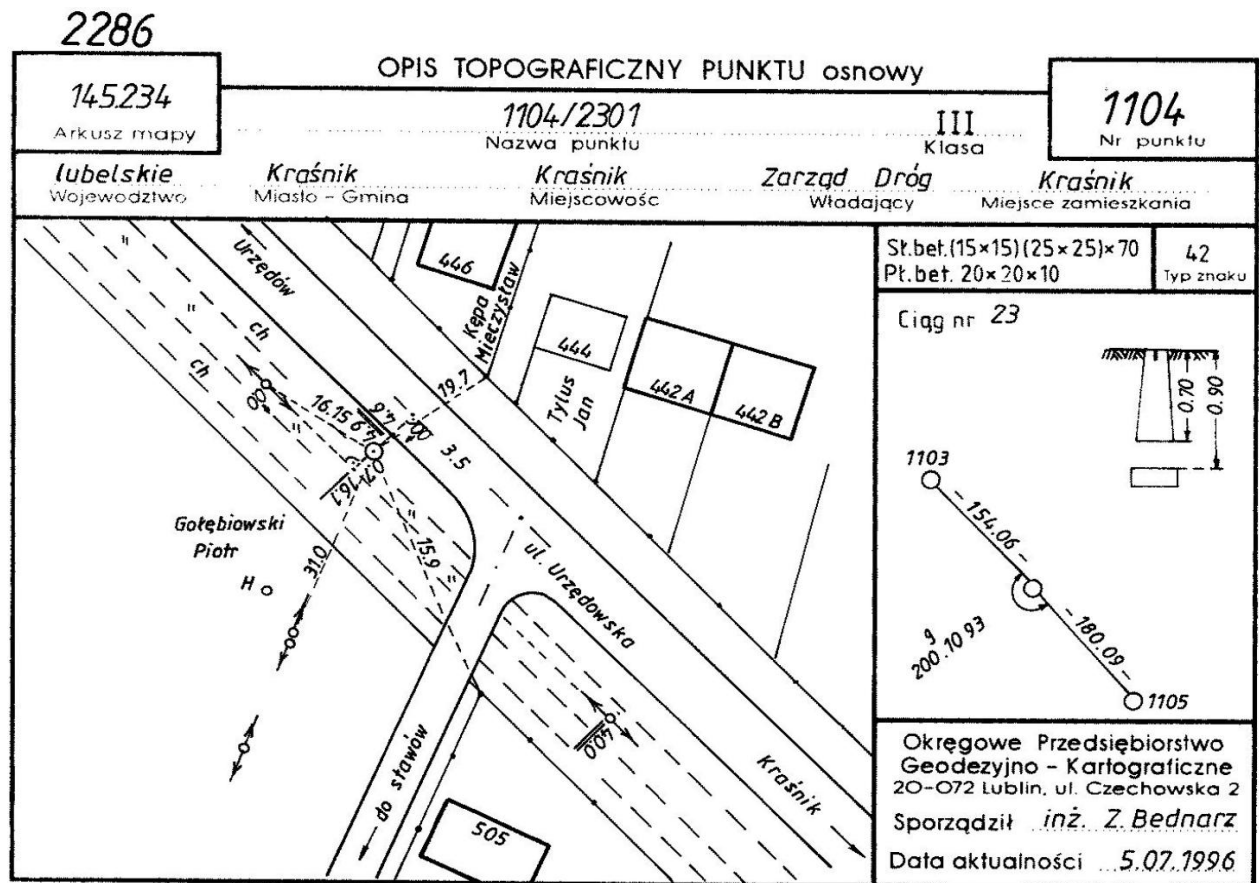
Układ wys.	H	r. bł d H.	Wyrównanie	Data arch.	Uwagi
Kronstadt 60	195.02		-		



Numer punktu:		Rodzaj wysoko ci:	
Stary nr pkt:	2286-1104	Punkt odn. wys.:	
Nazwa:	przeliczony w ukadzie "1992"	Opis topograficzny:	POSIADA
Głowica:		Protokół przekazania:	
Stan:	brak danych	Numer GEOS:	
Szczeg. typ stab.:		Poło enie na granicy:	
Operaty:		Cecha:	30 - punkt główny osnowy III kl.
Osnowa poz.:	POZIOMA III KLASA	Bł d poło enia:	
Osnowa wys.:		Rok powstania	
Szeroko geograficzna		Rok poprz. obserwacji:	
Długo geograficzna:		Rok ostat. obserwacji.:	
Wysoko elipsoidalna:		Klasa triangulacji:	
Typ:		Wysoko góry znaku:	
Typ zabudowy:		Wysoko dołu znaku:	
Rodzaj:		Wysoko zabudowy:	
Typ stabilizacji:		Rz d:	
Sposób wyznac. wsp.:		Numer ci gu:	
Sposób wyznac. wys.:		Numer arch. pkt:	
Jednostka ewidencyjna:		Miejscowo :	
Ulica:		Numer adresowy:	
Lokalizacja:			
Uwagi:	;WSPTRANS=0;0 - brak znaku rozpoznawczego przy punkcie osnowy;		

Układ wsp.	X	Y	r. bł d poło .	Wyrównanie	Data arch.	Uwagi
1992	347824.03	723981.38		-		
2000 strefa 7 (21°)	5647171.66	7583619.31		-		
65 strefa 1	5504169.19	4714878.93	0.038	-		

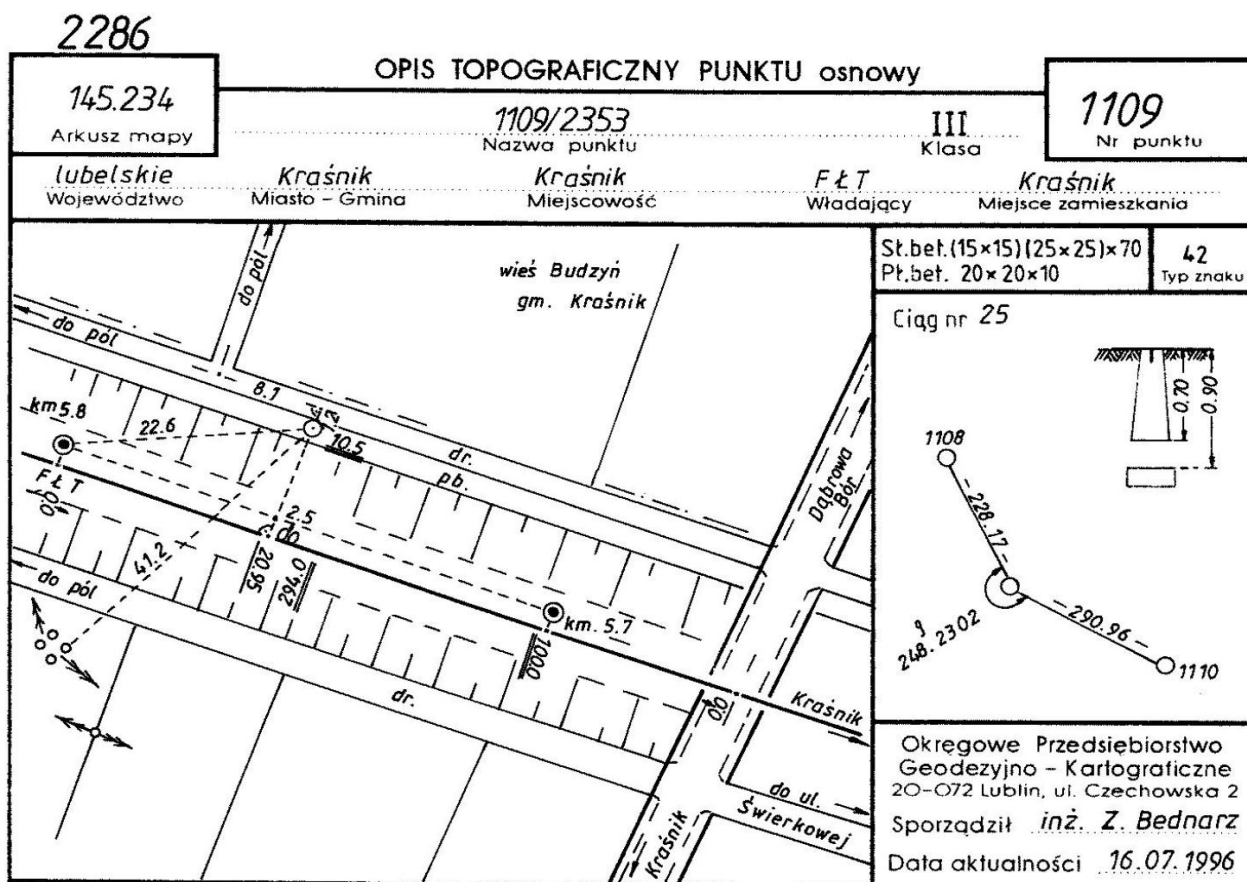
Układ wys.	H	r. bł d H.	Wyrównanie	Data arch.	Uwagi
Kronstadt 60	191.08		-		



Numer punktu:		Rodzaj wysoko ci:	
Stary nr pkt:	2286-1109	Punkt odn. wys.:	
Nazwa:	przeliczony w ukadzie "1992"	Opis topograficzny:	POSIADA
Głowica:		Protokół przekazania:	
Stan:	brak danych	Numer GEOS:	
Szczeg. typ stab.:		Poło enie na granicy:	
Operaty:		Cecha:	30 - punkt główny osnowy III kl.
Osnowa poz.:	POZIOMA III KLASA	Bł d poło enia:	
Osnowa wys.:		Rok powstania	
Szeroko geograficzna		Rok poprz. obserwacji:	
Długo geograficzna:		Rok ostat. obserwacji.:	
Wysoko elipsoidalna:		Klasa triangulacji:	
Typ:		Wysoko góry znaku:	
Typ zabudowy:		Wysoko dołu znaku:	
Rodzaj:		Wysoko zabudowy:	
Typ stabilizacji:		Rz d:	
Sposób wyznacz. wsp.:		Numer ci gu:	
Sposób wyznacz. wys.:		Numer arch. pkt:	
Jednostka ewidencyjna:		Miejscowo :	
Ulica:		Numer adresowy:	
Lokalizacja:			
Uwagi:	;WSPTRANS=0;0 - brak znaku rozpoznawczego przy punkcie osnowy;		

Układ wsp.	X	Y	r. bł d poło .	Wyrównanie	Data arch.	Uwagi
1992	347709.69	724924.46		-		
2000 strefa 7 (21°)	5647031.78	7584559.03		-		
65 strefa 1	5504028.24	4715818.34	0.028	-		

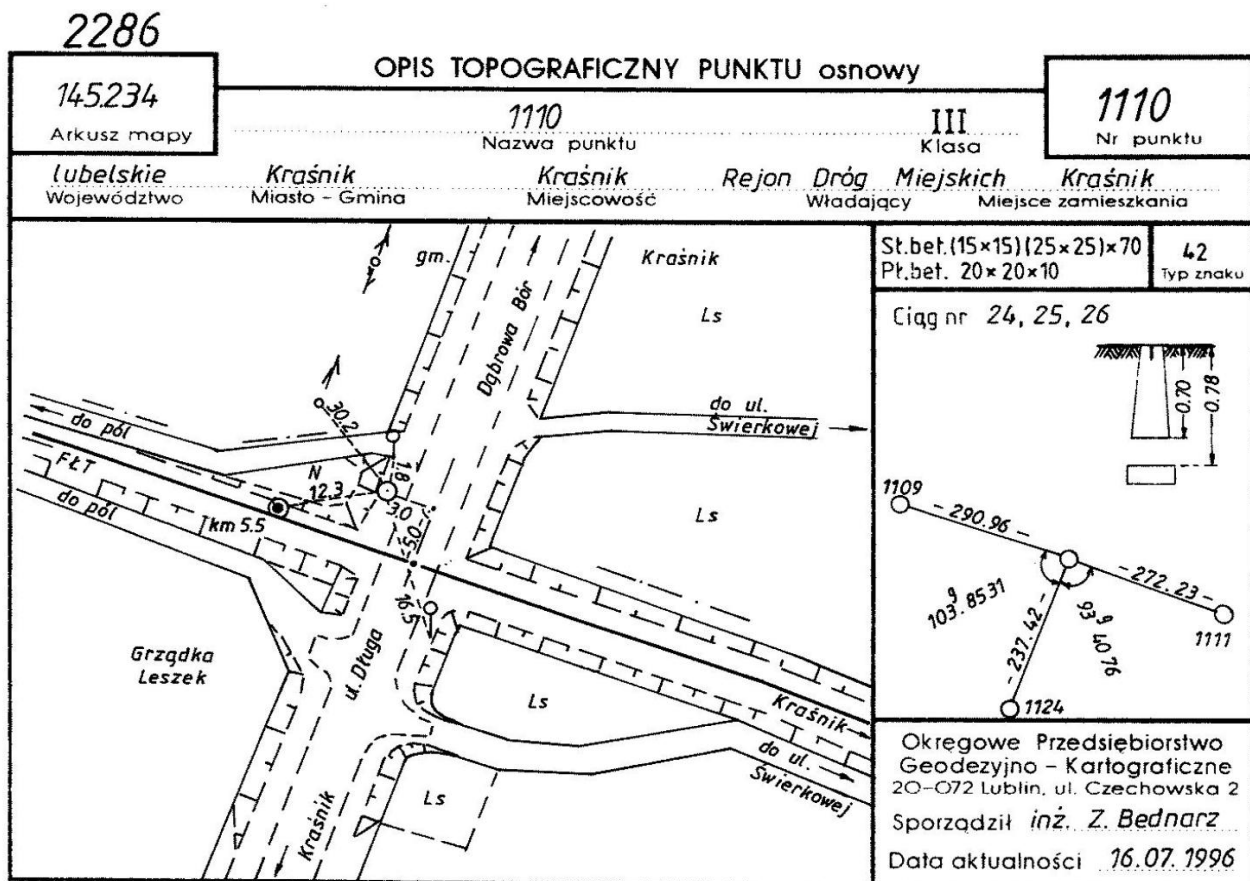
Układ wys.	H	r. bł d H.	Wyrównanie	Data arch.	Uwagi
Kronstadt 60	201.96		-		



Numer punktu:		Rodzaj wysoko ci:	
Stary nr pkt:	2286-1110	Punkt odn. wys.:	
Nazwa:	przeliczony w ukadzie "1992"	Opis topograficzny:	POSIADA
Głowica:		Protokół przekazania:	
Stan:	brak danych	Numer GEOS:	
Szczeg. typ stab.:		Poło enie na granicy:	
Operaty:		Cecha:	30 - punkt główny osnowy III kl.
Osnowa poz.:	POZIOMA III KLASA	Bł d poło enia:	
Osnowa wys.:		Rok powstania	
Szeroko geograficzna		Rok poprz. obserwacji:	
Długo geograficzna:		Rok ostat. obserwacji.:	
Wysoko elipsoidalna:		Klasa triangulacji:	
Typ:		Wysoko góry znaku:	
Typ zabudowy:		Wysoko dołu znaku:	
Rodzaj:		Wysoko zabudowy:	
Typ stabilizacji:		Rz d:	
Sposób wyznac. wsp.:		Numer ci gu:	
Sposób wyznac. wys.:		Numer arch. pkt:	
Jednostka ewidencyjna:		Miejscowo :	
Ulica:		Numer adresowy:	
Lokalizacja:			
Uwagi:	;WSPTRANS=0;0 - brak znaku rozpoznawczego przy punkcie osnowy;		

Układ wsp.	X	Y	r. bł d poło .	Wyrównanie	Data arch.	Uwagi
1992	347610.85	725198.08		-		
2000 strefa 7 (21°)	5646925.54	7584829.89		-		
65 strefa 1	5503921.70	4716089.03	0.032	-		

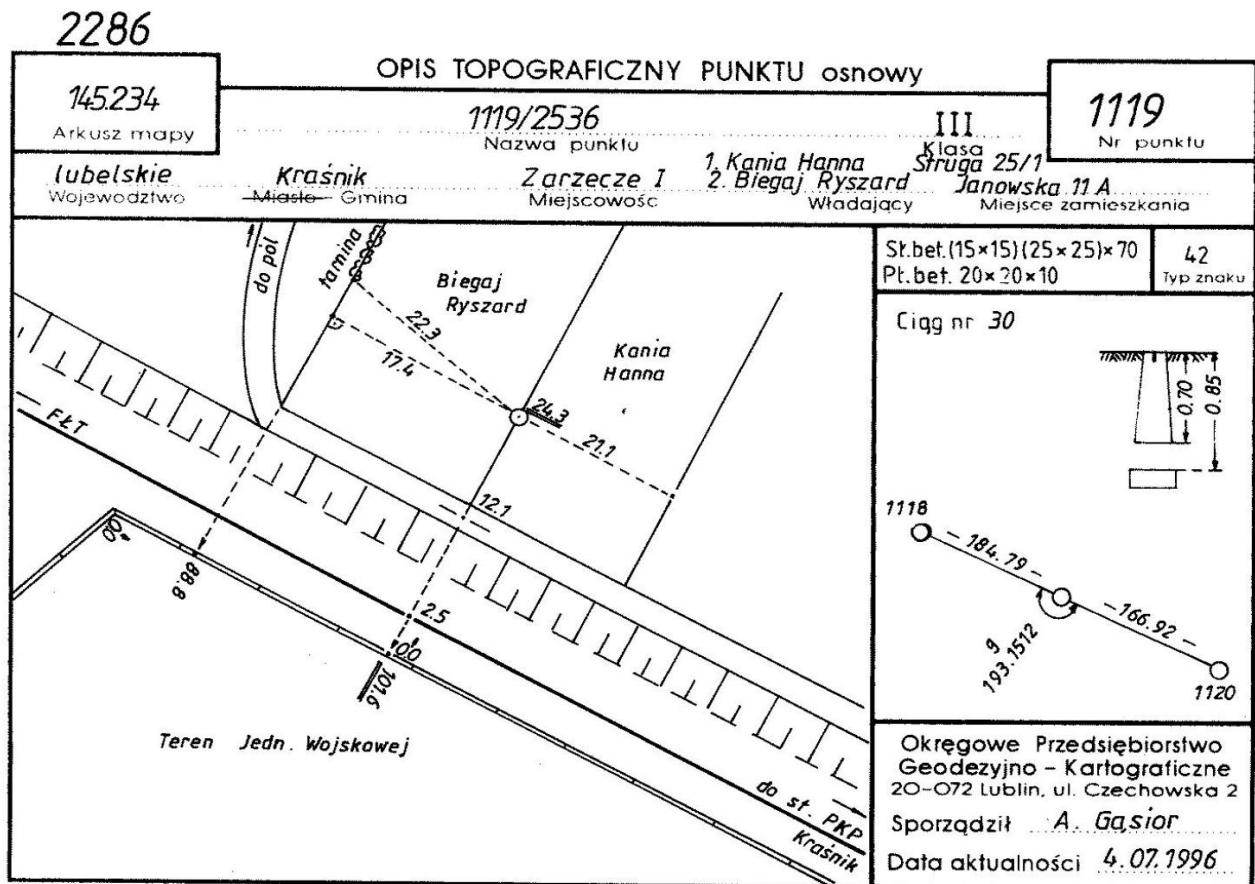
Układ wys.	H	r. bł d H.	Wyrównanie	Data arch.	Uwagi
Kronstadt 60	199.06		-		



Numer punktu:		Rodzaj wysoko ci:	
Stary nr pkt:	2286-1119	Punkt odn. wys.:	
Nazwa:	przeliczony w ukadzie "1992"	Opis topograficzny:	POSIADA
Głowica:		Protokół przekazania:	
Stan:	brak danych	Numer GEOS:	
Szczeg. typ stab.:		Poło enie na granicy:	
Operaty:		Cecha:	30 - punkt główny osnowy III kl.
Osnowa poz.:	POZIOMA III KLASA	Bł d poło enia:	
Osnowa wys.:		Rok powstania	
Szeroko geograficzna		Rok poprz. obserwacji:	
Długo geograficzna:		Rok ostat. obserwacji.:	
Wysoko elipsoidalna:		Klasa triangulacji:	
Typ:		Wysoko góry znaku:	
Typ zabudowy:		Wysoko dołu znaku:	
Rodzaj:		Wysoko zabudowy:	
Typ stabilizacji:		Rz d:	
Sposób wyznac. wsp.:		Numer ci gu:	
Sposób wyznac. wys.:		Numer arch. pkt:	
Jednostka ewidencyjna:		Miejscowo :	
Ulica:		Numer adresowy:	
Lokalizacja:			
Uwagi:	;WSPTRANS=0;0 - brak znaku rozpoznawczego przy punkcie osnowy;		

Układ wsp.	X	Y	r. bł d poło .	Wyrównanie	Data arch.	Uwagi
1992	345971.88	728174.55		-		
2000 strefa 7 (21°)	5645206.31	7587761.07		-		
65 strefa 1	5502199.31	4719017.71	0.036	-		

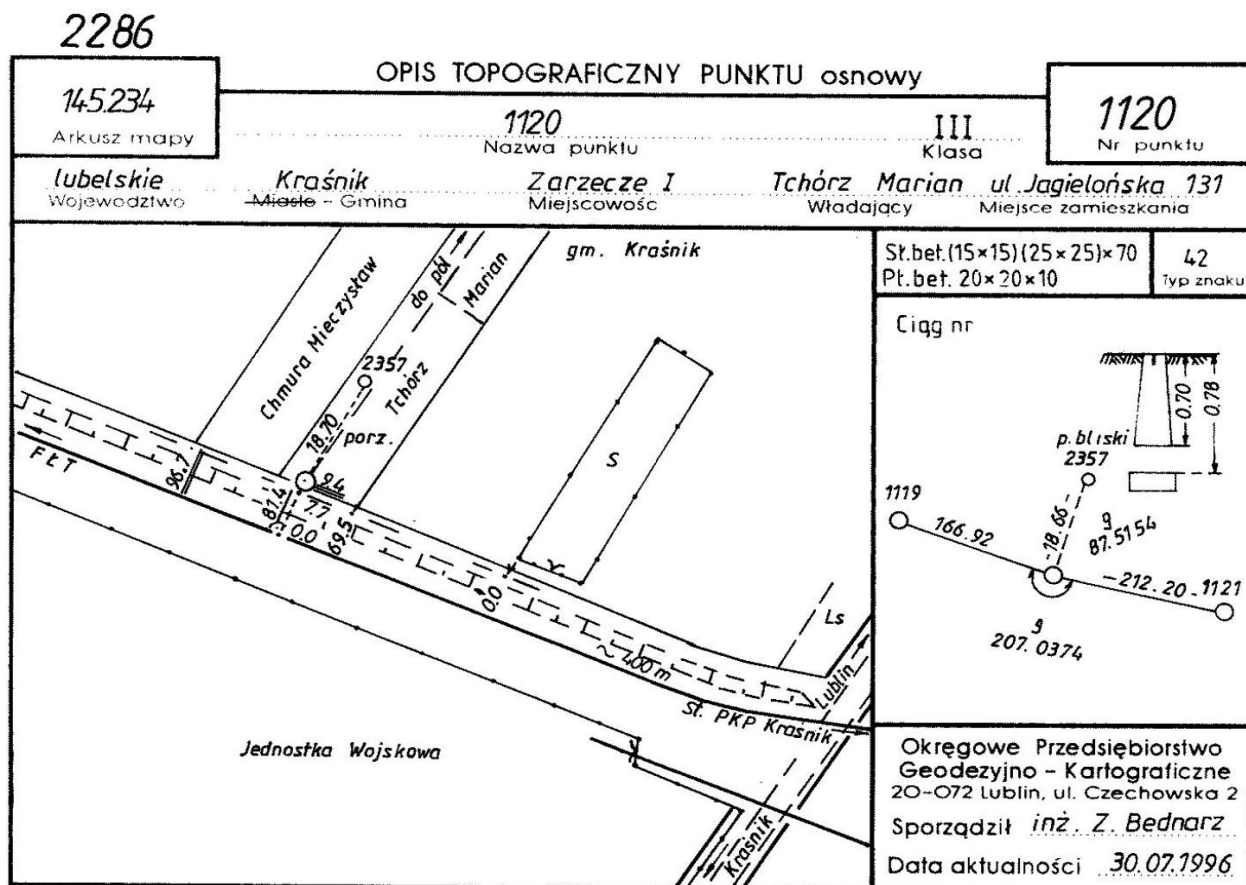
Układ wys.	H	r. bł d H.	Wyrównanie	Data arch.	Uwagi
Kronstadt 60	226.49		-		
Kronstadt 86	226.44		-		



Numer punktu:		Rodzaj wysoko ci:	
Stary nr pkt:	2286-1120	Punkt odn. wys.:	
Nazwa:	przeliczony w ukadzie "1992"	Opis topograficzny:	POSIADA
Głowica:		Protokół przekazania:	
Stan:	brak danych	Numer GEOS:	
Szczeg. typ stab.:		Poło enie na granicy:	
Operaty:		Cecha:	30 - punkt główny osnowy III kl.
Osnowa poz.:	POZIOMA III KLASA	Bł d poło enia:	
Osnowa wys.:		Rok powstania	
Szeroko geograficzna		Rok poprz. obserwacji:	
Długo geograficzna:		Rok ostat. obserwacji.:	
Wysoko elipsoidalna:		Klasa triangulacji:	
Typ:		Wysoko góry znaku:	
Typ zabudowy:		Wysoko dołu znaku:	
Rodzaj:		Wysoko zabudowy:	
Typ stabilizacji:		Rz d:	
Sposób wyznacz. wsp.:		Numer ci gu:	
Sposób wyznacz. wys.:		Numer arch. pkt:	
Jednostka ewidencyjna:		Miejscowo :	
Ulica:		Numer adresowy:	
Lokalizacja:			
Uwagi:	;WSPTRANS=0;0 - brak znaku rozpoznawczego przy punkcie osnowy;		

Układ wsp.	X	Y	r. bł d poło .	Wyrównanie	Data arch.	Uwagi
1992	345878.99	728313.22		-		
2000 strefa 7 (21°)	5645109.68	7587897.18		-		
65 strefa 1	5502102.54	4719153.68	0.038	-		

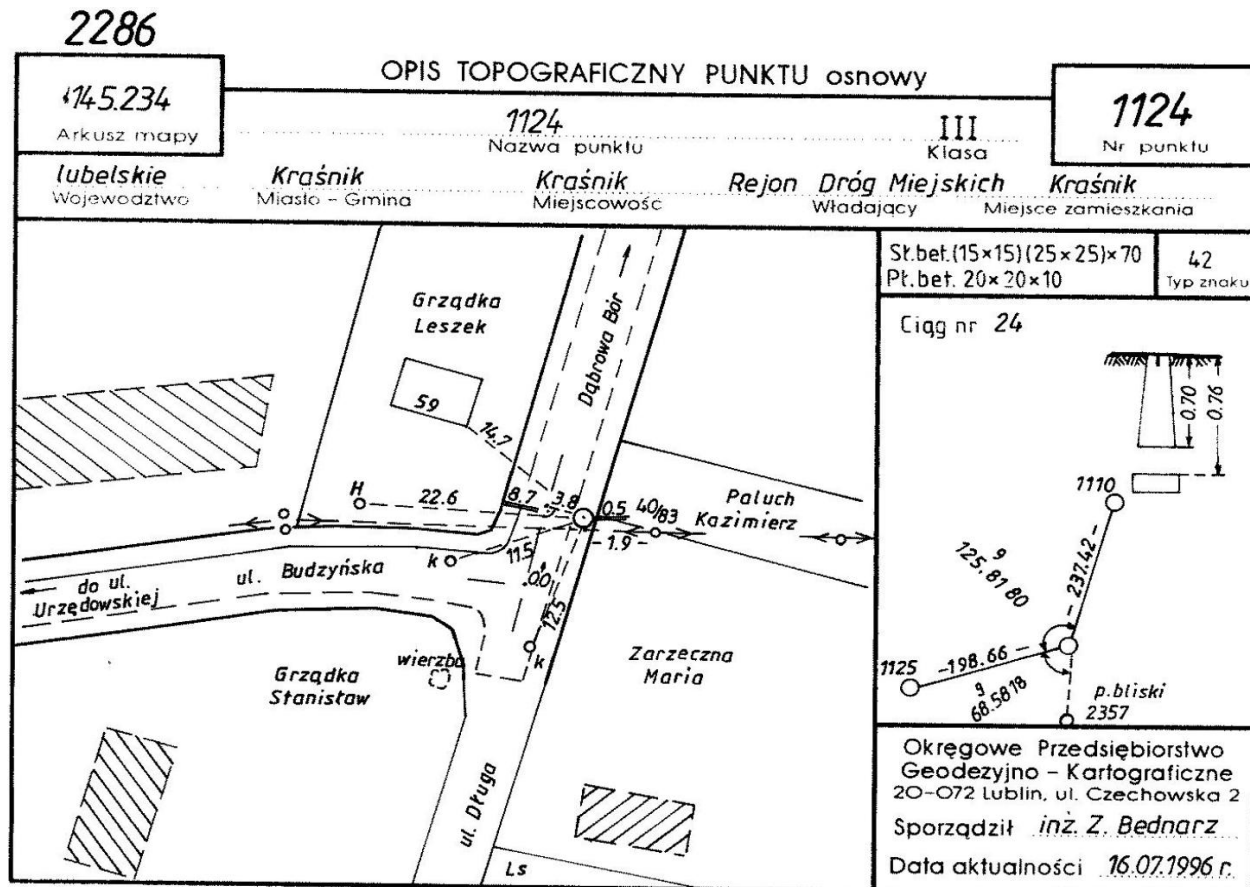
Układ wys.	H	r. bł d H.	Wyrównanie	Data arch.	Uwagi
Kronstadt 60	229.69		-		
Kronstadt 86	229.64		-		



Numer punktu:		Rodzaj wysoko ci:	
Stary nr pkt:	2286-1124	Punkt odn. wys.:	
Nazwa:	przeliczony w ukadzie "1992"	Opis topograficzny:	POSIADA
Głowica:		Protokół przekazania:	
Stan:	brak danych	Numer GEOS:	
Szczeg. typ stab.:		Poło enie na granicy:	
Operaty:		Cecha:	30 - punkt główny osnowy III kl.
Osnowa poz.:	POZIOMA III KLASA	Bł d poło enia:	
Osnowa wys.:		Rok powstania	
Szeroko geograficzna		Rok poprz. obserwacji:	
Długo geograficzna:		Rok ostat. obserwacji.:	
Wysoko elipsoidalna:		Klasa triangulacji:	
Typ:		Wysoko góry znaku:	
Typ zabudowy:		Wysoko dołu znaku:	
Rodzaj:		Wysoko zabudowy:	
Typ stabilizacji:		Rz d:	
Sposób wyznacz. wsp.:		Numer ci gu:	
Sposób wyznacz. wys.:		Numer arch. pkt:	
Jednostka ewidencyjna:		Miejscowo :	
Ulica:		Numer adresowy:	
Lokalizacja:			
Uwagi:	;WSPTRANS=0;0 - brak znaku rozpoznawczego przy punkcie osnowy;		

Układ wsp.	X	Y	r. bł d poło .	Wyrównanie	Data arch.	Uwagi
1992	347383.11	725131.07		-		
2000 strefa 7 (21°)	5646699.68	7584756.73		-		
65 strefa 1	5503695.96	4716015.61	0.034	-		

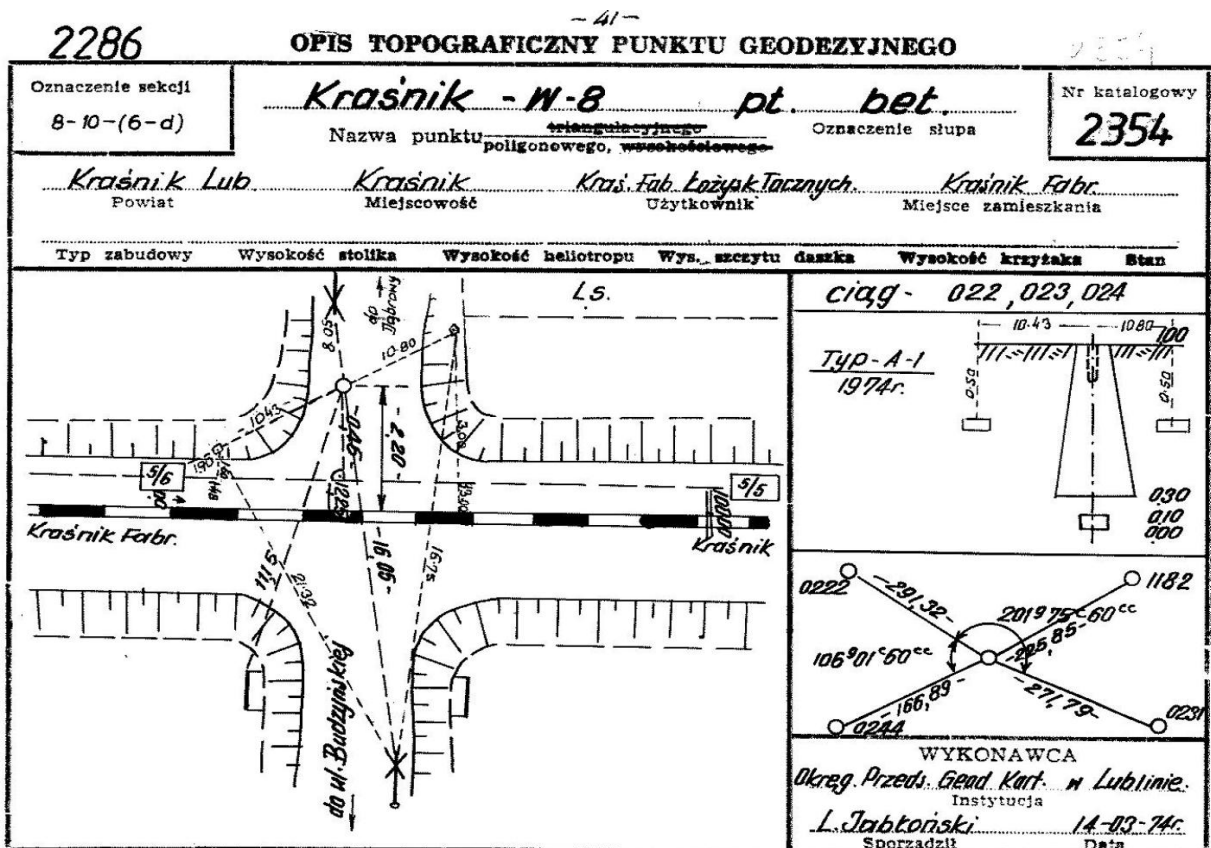
Układ wys.	H	r. bł d H.	Wyrównanie	Data arch.	Uwagi
Kronstadt 60	192.06		-		



Numer punktu:		Rodzaj wysoko ci:	
Stary nr pkt:	2286-2354	Punkt odn. wys.:	
Nazwa:	transformacja konforemna	Opis topograficzny:	POSIADA
Głowica:		Protokół przekazania:	
Stan:	brak danych	Numer GEOS:	
Szczeg. typ stab.:		Poło enie na granicy:	
Operaty:		Cecha:	40 - punkt osnowy pomiarowej
Osnowa poz.:	POZIOWA IV KLASA	Bł d poło enia:	
Osnowa wys.:		Rok powstania	
Szeroko geograficzna		Rok poprz. obserwacji:	
Długo geograficzna:		Rok ostat. obserwacji.:	
Wysoko elipsoidalna:		Klasa triangulacji:	
Typ:		Wysoko góry znaku:	
Typ zabudowy:		Wysoko dołu znaku:	
Rodzaj:		Wysoko zabudowy:	
Typ stabilizacji:		Rz d:	
Sposób wyznac. wsp.:		Numer ci gu:	
Sposób wyznac. wys.:		Numer arch. pkt:	
Jednostka ewidencyjna:		Miejscowo :	
Ulica:		Numer adresowy:	
Lokalizacja:			
Uwagi:	;WSPTRANS=0;0 - brak znaku rozpoznawczego przy punkcie osnowy;		

Układ wsp.	X	Y	r. bł d poło .	Wyrównanie	Data arch.	Uwagi
1992	347608.67	725197.65		-		
2000 strefa 7 (21°)	5646923.37	7584829.41		-		
65 strefa 1	5503919.51	4716088.53	0.000	-		

Układ wys.	H	r. bł d H.	Wyrównanie	Data arch.	Uwagi



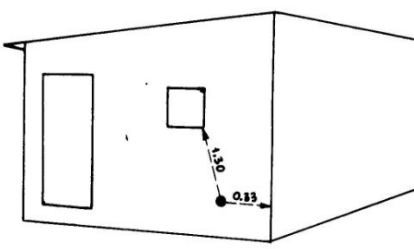
GUG i K-4-I-23a - Zam. Nr 1942/PWH/22/CWD
1536-TDA-2.6.71-322.000-kaika kreśl. 5 kl. A1/71

GUG i K 4-I-23a

Numer punktu:		Rodzaj wysoko ci:	
Stary nr pkt:	2287-1004	Punkt odn. wys.:	
Nazwa:		Opis topograficzny:	POSIADA
Głowica:	At 2051	Protokół przekazania:	
Stan:	brak danych	Numer GEOS:	
Szczeg. typ stab.:	reper cienny eliwny	Poło enie na granicy:	
Operaty:		Cecha:	30 - punkt główny osnowy III kl.
Osnowa poz.:		Bł d poło enia:	
Osnowa wys.:	WYS III KLASA	Rok powstania	
Szeroko geograficzna		Rok poprz. obserwacji:	
Długo geograficzna:		Rok ostat. obserwacji.:	
Wysoko elipsoidalna:		Klasa triangulacji:	
Typ:		Wysoko góry znaku:	
Typ zabudowy:		Wysoko dołu znaku:	
Rodzaj:		Wysoko zabudowy:	
Typ stabilizacji:		Rz d:	
Sposób wyznacz. wsp.:		Numer ci gu:	
Sposób wyznacz. wys.:		Numer arch. pkt:	
Jednostka ewidencyjna:		Miejscowo :	
Ulica:		Numer adresowy:	
Lokalizacja:			
Uwagi:	Kra nik ul.Kolejowa 13 bud.administracyjny (wartownia);KERG=1980/33;OPIS TOPOGRAFICZNY:3-zeskanowany		

Układ wsp.	X	Y	r. bł d poło .	Wyrównanie	Data arch.	Uwagi
2000 strefa 7 (21°)	5644790.00	7589206.00		-		
65 strefa 1	5501781.00	4720462.00		-		

Układ wys.	H	r. bł d H.	Wyrównanie	Data arch.	Uwagi
Kronsztadt 60	245.306	0.0000	-		

mp Ka. rob. Nr. 501		Opis topograficzny punktu poligonowego Nr At 2051 wysokościowego 1004	
Woj. <u>lubelskie</u>	M a p y		Współrzędne
Powiat (Miasto) <u>Kraśnik</u>	Skala	Oznaczenie	Układ
Gromada	1:100 000	10-B(24-a)	X
Miejscowość <u>Kraśnik</u>	1:25 000	145.243	Y
			H
Ulica <u>Kolejowa</u> Nr	S z k i c s y t u a c y j n y		Typ utrwalenia
szosa			Typ osadzenia znaku
szlak kol.			Jak reper At 23
..... km			Szkic powiązania z punktami sąsiednimi
Nieruchomość <u>budynku</u>	<p>Znak osadził i opis sporządził dn. IV. 1962 r. Jerzy Osiak</p> <p>Opis wykreślił dn. 25. VI. 1962 r. Tkaczyk J.</p>		<p>At 2051</p> <p>Z.W.P.N. At 247</p>
<u>budka stróża i wartownia</u>			
Użytkownik <u>Rejonowe Zakłady</u>			
<u>Zbożowe „PZZ” w Kraśniku</u>			
Szczegółowy opis położenia punktu z opisem dojazdu			
Punkt zastabilizowany jest			
w ścianie południowej budynku			
administracyjnego po północnej			
stronie ul. Kolejowej w Kraśniku			
(odl. ok 1km. od st. PKP. Kraśnik)			

GUG I K 4-II-1 - zam. 643/PWH/Lz/CWD-722-FDA-22.2.62-97.650-Kalka kreśl. A1/70 g

GUG I K 4-II-1

Numer punktu:		Rodzaj wysoko ci:	
Stary nr pkt:	2287-1009	Punkt odn. wys.:	
Nazwa:		Opis topograficzny:	POSIADA
Głowica:	At 247	Protokół przekazania:	
Stan:	brak danych	Numer GEOS:	
Szczeg. typ stab.:	reper cienny eliwny	Poło enie na granicy:	
Operaty:		Cecha:	30 - punkt główny osnowy III kl.
Osnowa poz.:		Bł d poło enia:	
Osnowa wys.:	WYS III KLASA	Rok powstania	
Szeroko geograficzna		Rok poprz. obserwacji:	
Długo geograficzna:		Rok ostat. obserwacji.:	
Wysoko elipsoidalna:		Klasa triangulacji:	
Typ:		Wysoko góry znaku:	
Typ zabudowy:		Wysoko dołu znaku:	
Rodzaj:		Wysoko zabudowy:	
Typ stabilizacji:		Rz d:	
Sposób wyznacz. wsp.:		Numer ci gu:	
Sposób wyznacz. wys.:		Numer arch. pkt:	
Jednostka ewidencyjna:		Miejscowo :	
Ulica:		Numer adresowy:	
Lokalizacja:	Uwagi: Kra nik ul. Kolejowa zach. ciana bud. GS;KERG=1980/33;OPIS TOPOGRAFICZNY:3-zeskanowany		

Układ wsp.	X	Y	r. bł d poło .	Wyrównanie	Data arch.	Uwagi
2000 strefa 7 (21°)	5644844.00	7589647.00		-		
65 strefa 1	5501835.00	4720903.00		-		

Układ wys.	H	r. bł d H.	Wyrównanie	Data arch.	Uwagi
Kronstadt 60	248.574	0.0000	-		

mp	Ks. rob Nr. 501.....	Opis topograficzny punktu poligonowego Nr. Ak. 247..... wysokościowego 1009	
Woj. lubelskie	M a p y		Współrzędne
Powiat (Miasto) Krańnik	Skala	Oznaczenie	Układ.....
Gromada.....	1:100 000	10-B (19-b)	X.....
Miejscowość Krańnik	1:25 000	145.243	Y.....
			H.....
Ulica Kolejowa Nr..... szosa..... szlak kol.	Szkic sytuacyjny		Typ utrwalenia..... Izby ścienny.....
Nieruchomość budynek..... magazynu.....			Rysunek osadzenia znaku..... Jak reper At 23
Użytkownik Gminna Spółdzielnia Samopomoc Chłopska w Krańniku			Szkic powiązania z punktami sąsiednimi
Szczegółowy opis położenia punktu z opisem dojazdu Punkt znajduje się w zachodniej ścianie budynku G.S. przy ul. Kolejowej w Krańniku. Dojazd od stacji kol. Krańnik ul. Kolejową w kierunku zachodnim (ok. 500m)	Znak osadził i opis sporządził dn. IV. 1962r. Jerzy Osiek		Opis wykreślił dn. 20. IV. 1962 r. Tkaczyk J.

Druk. Sp. I. Lubartów s.d.m. 773 21. IX. 61 r. 3730 szt.

Numer punktu:		Rodzaj wysoko ci:	
Stary nr pkt:	2287-1010	Punkt odn. wys.:	
Nazwa:		Opis topograficzny:	POSIADA
Głowica:	AŁ 257	Protokół przekazania:	
Stan:	brak danych	Numer GEOS:	
Szczeg. typ stab.:	reper cienny eliwny	Poło enie na granicy:	
Operaty:		Cecha:	30 - punkt główny osnowy III kl.
Osnowa poz.:		Bł d poło enia:	
Osnowa wys.:	WYS III KLASA	Rok powstania	
Szeroko geograficzna		Rok poprz. obserwacji:	
Długo geograficzna:		Rok ostat. obserwacji.:	
Wysoko elipsoidalna:		Klasa triangulacji:	
Typ:		Wysoko góry znaku:	
Typ zabudowy:		Wysoko dołu znaku:	
Rodzaj:		Wysoko zabudowy:	
Typ stabilizacji:		Rz d:	
Sposób wyznacz. wsp.:		Numer ci gu:	
Sposób wyznacz. wys.:		Numer arch. pkt:	
Jednostka ewidencyjna:		Miejscowo :	
Ulica:		Numer adresowy:	
Lokalizacja:	Uwagi: Kra nik ul.Kolejowa przepust bet.płn.str.ul.Kolejowej;KERG=1980/33;OPIS TOPOGRAFICZNY:3-zeskanowany		

Układ wsp.	X	Y	r. bł d poło .	Wyrównanie	Data arch.	Uwagi
2000 strefa 7 (21°)	5644774.00	7589771.00		-		
65 strefa 1	5501765.00	4721027.00		-		

Układ wys.	H	r. bł d H.	Wyrównanie	Data arch.	Uwagi
Kronstadt 60	245.218	0.0000	-		

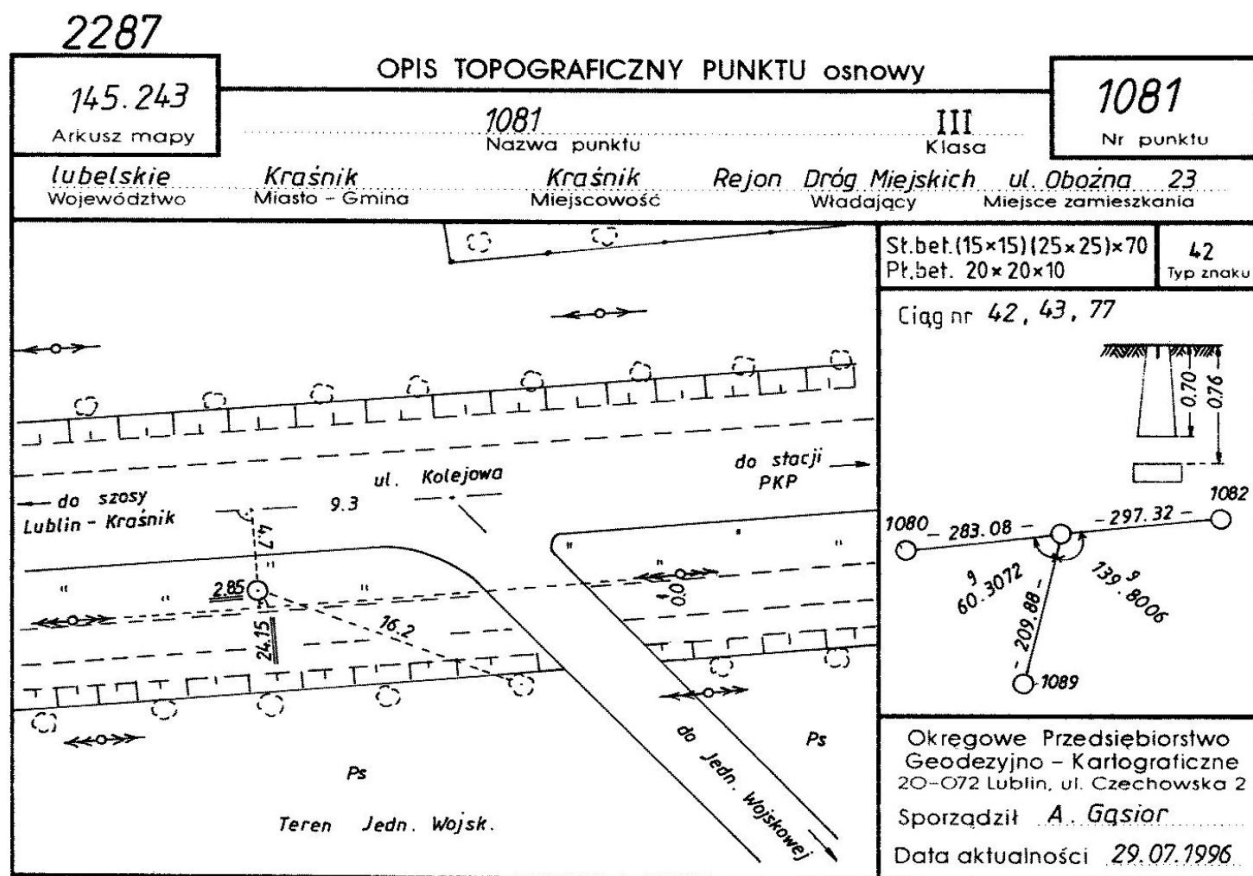
mp	Ks. rob Nr. 501.....	Opis topograficzny punktu poligonowego Nr. Ał 257 wysokościowego 1010	
Woj. lubelskie	M a p y		Współrzędne
Powiat (Miasto) Kraśnik	Skala	Oznaczenie	Układ.....
Gromada	1:100 000	10-B (24-b)	X
Miejscowość Kraśnik	1:25 000	145.243	Y
			H
Ulica Kolejowa Nr			Ciąg - Linia - XVI
szosa klasa I
szlak kol. km			Typ utrwalenia
Nieruchomość Przepust betonowy			I-szy ścienny
Użytkownik Rejan. Ekspł. Dróg Publicznych w Kraśniku	Rysunek osadzenia znaku		Jak reper Ał 23
Szczegółowy opis położenia punktu z opisem dojazdu	Szkic powiązania z punktami sąsiednimi		Ał 247 Ał 257 Ał 289 Ał 249
Punkt znajduje się w przepuszcisku betonowym po północnej stronie ul. Kolejowej na wprost wylotu ul. Wojskowej (odl. ok 100m na zachód od stacji kol. Kraśnik)	Znak osadził i opis sporządził dn. IV. 1962 r. Jerzy Osiak		Opis wykreślił dn. IX. 1962 r. T. Koczyk J.

Druk. Sp. I. Lubartów zam. 773 21. IX. 61 r. 3030 szt.

Numer punktu:		Rodzaj wysoko ci:	
Stary nr pkt:	2287-1081	Punkt odn. wys.:	
Nazwa:	przeliczony w ukadzie "1992"	Opis topograficzny:	POSIADA
Głowica:		Protokół przekazania:	
Stan:	brak danych	Numer GEOS:	
Szczeg. typ stab.:		Poło enie na granicy:	
Operaty:		Cecha:	30 - punkt główny osnowy III kl.
Osnowa poz.:	POZIOMA III KLASA	Bł d poło enia:	
Osnowa wys.:		Rok powstania	
Szeroko geograficzna		Rok poprz. obserwacji:	
Długo geograficzna:		Rok ostat. obserwacji.:	
Wysoko elipsoidalna:		Klasa triangulacji:	
Typ:		Wysoko góry znaku:	
Typ zabudowy:		Wysoko dołu znaku:	
Rodzaj:		Wysoko zabudowy:	
Typ stabilizacji:		Rz d:	
Sposób wyznac. wsp.:		Numer ci gu:	
Sposób wyznac. wys.:		Numer arch. pkt:	
Jednostka ewidencyjna:		Miejscowo :	
Ulica:		Numer adresowy:	
Lokalizacja:			
Uwagi:	;WSPTRANS=0;0 - brak znaku rozpoznawczego przy punkcie osnowy;		

Układ wsp.	X	Y	r. bł d poło .	Wyrównanie	Data arch.	Uwagi
1992	345500.44	729542.60		-		
2000 strefa 7 (21°)	5644697.91	7589115.94		-		
65 strefa 1	5501689.44	4720371.69	0.047	-		

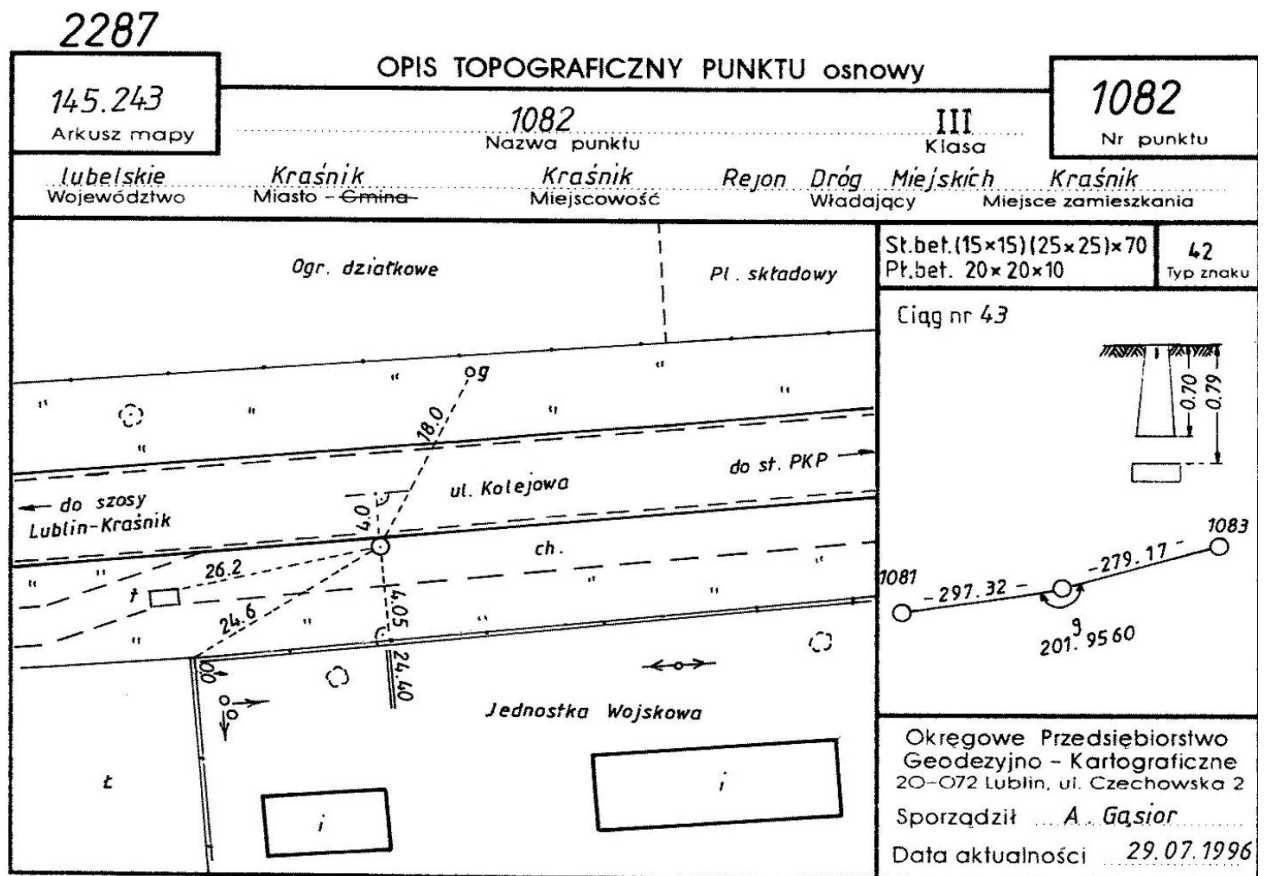
Układ wys.	H	r. bł d H.	Wyrównanie	Data arch.	Uwagi
Kronstadt 60	247.08		-		



Numer punktu:		Rodzaj wysoko ci:	
Stary nr pkt:	2287-1082	Punkt odn. wys.:	
Nazwa:	przeliczony w ukadzie "1992"	Opis topograficzny:	POSIADA
Głowica:		Protokół przekazania:	
Stan:	brak danych	Numer GEOS:	
Szczeg. typ stab.:		Poło enie na granicy:	
Operaty:		Cecha:	30 - punkt główny osnowy III kl.
Osnowa poz.:	POZIOMA III KLASA	Bł d poło enia:	
Osnowa wys.:		Rok powstania	
Szeroko geograficzna		Rok poprz. obserwacji:	
Długo geograficzna:		Rok ostat. obserwacji:	
Wysoko elipsoidalna:		Klasa triangulacji:	
Typ:		Wysoko góry znaku:	
Typ zabudowy:		Wysoko dołu znaku:	
Rodzaj:		Wysoko zabudowy:	
Typ stabilizacji:		Rz d:	
Sposób wyznac. wsp.:		Numer ci gu:	
Sposób wyznac. wys.:		Numer arch. pkt:	
Jednostka ewidencyjna:		Miejscowo :	
Ulica:		Numer adresowy:	
Lokalizacja:			
Uwagi:	;WSPTRANS=0;0 - brak znaku rozpoznawczego przy punkcie osnowy;		

Układ wsp.	X	Y	r. bł d poło .	Wyrównanie	Data arch.	Uwagi
1992	345558.21	729834.22		-		
2000 strefa 7 (21°)	5644747.75	7589409.04		-		
65 strefa 1	5501738.94	4720664.81	0.048	-		

Układ wys.	H	r. bł d H.	Wyrównanie	Data arch.	Uwagi
Kronstadt 60	246.92		-		



Numer punktu:		Rodzaj wysoko ci:	
Stary nr pkt:	2287-1083	Punkt odn. wys.:	
Nazwa:	przeliczony w ukadzie "1992"	Opis topograficzny:	POSIADA
Głowica:		Protokół przekazania:	
Stan:	brak danych	Numer GEOS:	
Szczeg. typ stab.:		Poło enie na granicy:	
Operaty:		Cecha:	30 - punkt główny osnowy III kl.
Osnowa poz.:	POZIOMA III KLASA	Bł d poło enia:	
Osnowa wys.:		Rok powstania	
Szeroko geograficzna		Rok poprz. obserwacji:	
Długo geograficzna:		Rok ostat. obserwacji.:	
Wysoko elipsoidalna:		Klasa triangulacji:	
Typ:		Wysoko góry znaku:	
Typ zabudowy:		Wysoko dołu znaku:	
Rodzaj:		Wysoko zabudowy:	
Typ stabilizacji:		Rz d:	
Sposób wyznac. wsp.:		Numer ci gu:	
Sposób wyznac. wys.:		Numer arch. pkt:	
Jednostka ewidencyjna:		Miejscowo :	
Ulica:		Numer adresowy:	
Lokalizacja:			
Uwagi:	;WSPTRANS=0;0 - brak znaku rozpoznawczego przy punkcie osnowy;		

Układ wsp.	X	Y	r. bł d poło .	Wyrównanie	Data arch.	Uwagi
1992	345620.84	730106.25		-		
2000 strefa 7 (21°)	5644802.98	7589682.68		-		
65 strefa 1	5501793.85	4720938.48	0.048	-		

Układ wys.	H	r. bł d H.	Wyrównanie	Data arch.	Uwagi
Kronstadt 60	247.75		-		

